ТРОЛЛЕЙБУС
ТРАМВАЙ
АВТОБУС
ТАКСИ

СПРАВОЧНИК

АВНИЗДАТ
1939

ТРОЛЛЕЙБУС, ТРАМВАЙ, АВТОБУС, ТАКСИ

СПРАВОЧНИК

пассажирского движения ленинградского городского транспорта

ГАЗЕТНО-ЖУРНАЛЬНОЕ и КНИЖНОЕ
ИЗДАТЕЛЬСТВО ЛЕНСОВЕТА РК и КД
1939

Справочник составлен
Я. К. Шедзь по материалам
Трамвайно-Троллейбусного и
Авто-транспортного управлений Ленсовета РК и КД.

ОГЛАВЛЕНИЕ

Маршруты троллейбуса 5
Маршруты трамвая 11
Маршруты автобуса и такси 61
Такси — правила пользования, тарифы, места стоянок 111
Правила пользования троллейбусом, трамваем и автобусом 119
Перечень важнейших улиц и площадей, с указанием маршрутов трамвая, автобуса и троллейбуса 137
Объявления 172

О БЕЗОПАСНОСТИ НА ТРАНСПОРТЕ

В целях избежания несчастных случаев на городском транспорте, происходящих, в большинстве своем, от неосторожности самих пострадавших, — необходимо всем запомнить и выполнять следующие основные правила:

1. Не входить и не выходить на ходу трамвая, автобуса и троллейбуса. Входить и выходить только при полной остановке, в указанные двери.

2. Не ездить на подножках, не цепляться за поручни, так как этим вы подвергаете себя смертельной опасности.

3. Переходить улицу только на перекрестках, в указанных местах (стрелки и шары указывают переход) обязательно под прямым углом.

4. Не ходить по трамвайным путям, междупутьям и мостовой, где нет знаков перехода.

5. Не стоять на междупутье во время прохождения двух встречных трамвайных поездов.

6. При переходе улицы — посмотреть сначала налево, а дойдя до середины улицы — посмотреть направо, остерегаясь встречного транспорта.

7. Взрослые! Следите за поведением детей на улице. Дети без надзора на улице рискуют попасть под трамвай или другой транспорт и быть искалеченными или раздавленными насмерть.

8. При проезде в вагонах трамвая, в автобусе и троллейбусе не опирайтесь о стекла, а держитесь за поручни; выдавив при толчке стекло, можно получить тяжелые ранения рук.

Выполняя меры предосторожности, вы гарантируете себя от несчастных случаев, а транспорт — от аварий.

МАРШРУТЫ ТРОЛЛЕЙБУСА

Тарифы оплаты за проезд в троллейбусе указаны по участкам в одном направлении. В обратном направлении стоимость проезда сохраняется применительно к участкам, указанным в тарифе.

Окончание движения предусматривает отправление последнего вагона троллейбуса с конечного пункта маршрута.

ТРОЛЛЕЙБУСНЫЙ МАРШРУТ № 1

Конечные пункты:
пл. Труда — Красная пл.

Протяжение 5,75 км. Пробег 29 мин.

ПУТЬ СЛЕДОВАНИЯ:

Ул. Совет., ул. Боровского, ул. Гоголя, пр. 25 Октября.

ОСТАНОВКИ:

1. Пл. Труда
2. Пер. Подбельского
3. Ул. Дзержинского, уг. ул. Гоголя
4. Ул. Гоголя, уг. пр. 25 Октября.
5. Кан. Грибоедова
6. Ул. 3 Июля
7. Пр. Володарского
8. Ул. Восстания
9. Советский пр.
10. Харьковская ул.
11. Исполкомская ул.
12. Красная пл.

ТАРИФ:

1. Красная пл.—ул. 3 Июля . . . . . 40 коп.
2. Пл. Восстания — ул. Дзержинского . . . . 20 коп.
3. Ул. 3 Июля — пл. Труда . . . . . 20 коп
4. Весь маршрут . . . . . 40 коп.

	Начало движения	Окончание движения
От пл. Труда	7 ч. 33 мин.	1 ч. 58 мин.
От Красной пл. . . .	8 ч. 03 мин.	1 ч. 24 мин.

ТРОЛЛЕЙБУСНЫЙ МАРШРУТ № 2

Конечные пункты:
Финляндский вокз. — площадь Стачек
Протяжение 9,74 км. Пробег 38 км.

ПУТЬ СЛЕДОВАНИЯ:

Финляндский пер., Нижегородская ул., Литейный мост,
пр. Володарского, ул. Чайковского,
наб. р. Фонтанки, пр. Газа.

ОСТАНОВКИ:

1. Финляндский вокз.
2. Калинтинская ул., в обр. напр. — Арсенальная наб. (врем.)
3. Ул. Чайковского, уг. пр. Володарского
4. Ул. Нариманова
5. Ул. Пестеля
6. Ул. Белинского
7. Пр. 25 Октября
8. Чернышев пер.
9. Лештуков пер. (врем.)
10. Ул. Дзержинского
11. Международный пр.
12. Пр. Кр. командиров
13. Лермонтовский пр.
14. Ф-ка „Гознак"
15. Пр. Газа
16. Пр. Огородникова
17. Обводный канал
18. Нарвский пр.
19. Пл. Стачек

ТАРИФ:

1. Финляндский вокз. — пр. 25 Октября	20 коп.
2. Пр. Володарского — ул. Дзержинского	20 коп.
3. Пр. 25 Октября — Лермонтовский пр.	20 коп.
4. Ул. Дзержинского — Обводный канал	20 коп.
5. Лермонтовский пр. — площ. Стачек	20 коп.
6. Финляндский вокз. — Лермонтовский пр.	40 коп.
7. Пр. Володарского — Обводный канал	40 коп.
8. Пр. 25 Октября — площ. Стачек	40 коп.
9. Весь маршрут	80 коп.

	Нач. дня.	Кн. дня.
От Финляндского вокзала	6 ч. 54 мин.	1 ч. 57 мин.
Площадь Стачек	7 ч. 28 мин.	2 ч. 27 мин.

ТРОЛЛЕЙБУСНЫЙ МАРШРУТ № 5

Конечные пункты:
Финляндский вокз. — Балтийский вокз.
Протяжение 8,0 км. Пробег 39 мин.

ПУТЬ СЛЕДОВАНИЯ:

Нижегородская ул., Литейный мост, пр. Володарского, ул. Чайковского, наб. р. Фонтанки, Лермонтовский пр.

ОСТАНОВКИ:

1. Финляндский вокз.
2. Клиническая ул., а в обр. напр. — Арсенальная наб. (врем.)
3. Ул. Чайковского, уг. пр. Володарского
4. Ул. Нариманова
5. Ул. Пестеля
6. Ул. Белинского
7. Пр. 25 Октября
8. Черников пер.
9. Лештуков пер. (врем.)
10. Ул. Дзержинского
11. Международный пр.
12. Пр. Кр. командиров
13. Лермонтовский пр., уг. наб. р. Фонтанки
14. 10 Красноармейск. ул.
15. Балтийский вокз.

ТАРИФ:

1. Финляндский вокз. — пр. 25 Октября . . 20 коп.
2. Пр. Володарского — ул. Дзержинского . . 20 коп.
3. Пр. 25 Октября — Лермонтовский пр. . . . 20 коп.
4. Лештуков пер. — Балтийский вокз. . . . . 20 коп.
5. Пр. 25 Октября — Балтийский вокз. . . . . 25 коп.
6. Финляндский вокз. — Лермонтовский пр. . 40 коп.
7. Весь маршрут . . . . . 65 коп.

	Нач. дня.	Ок. дня.
От Финляндского вокз. . .	7 ч. 10 мин.	1 ч. 50 мин.
От Балтийского вокз. . .	7 ч. 05 мин.	2 ч. 20 мин.

ТРОЛЛЕЙБУСНЫЙ МАРШРУТ № 4

Конечные пункты:
пр. Рошаля — з-д „Электросила" им. С. М. Кирова

Протяжение 8,8 км. Пробег 30 мин.

ПУТЬ СЛЕДОВАНИЯ:

От пр. Рошаля по ул. Дзержинского, Загородному пр. по Международному пр.—до з-да „Электросила" им. С. М. Кирова.

ОСТАНОВКИ:

1. Пр. Рошаля (посадка)
2. Пр. Майорова (от „Электросилы")
3. Ул. Герцена
4. Ул. Плеханова
5. Ул. 3 Июля
6. Наб. р. Фонтанки
7. Загородный пр. (от пр. Рошаля)
8. Ул. Дзержинского (от „Электросилы")
9. Витебский вокз.
10. Хим.-технологический ин-т (от пр. Рошаля)
11. 1-я Красноармейская (от „Электросилы")
12. 5-я Красноарм. ул.
13. Обводный кан.
14. Альбуминная ул. (от пр. Рошаля)
15. Киевская ул. (от „Электросилы")
16. Т/парк им. Коняшина (по требов.)
17. ДК им. Капранова
18. Заставская ул.
19. ДС Моск. р-на (выс.)
20. Клуб им. Ильича (пос.)

ТАРИФ:

1. Пр. Рошаля — Хим.-технологич. ин-т . . . 20 коп.
2. Наб. р. Фонтанки — Обводный кан. . . . . 20 коп.
3. Хим.-технологич. ин-т—з-д „Электросила" . 25 коп.
4. Обводный кан. — з-д „Электросила" . . . . 20 коп.
5. Весь маршрут . . . . . 45 коп.

	Нач. дня.	Ок. дня.
От пр. Рошаля	7 ч. 15 мин.	1 ч. 25 мин.
От „Электросилы" . . .	7 ч. 45 мин.	2 ч. 00 мин.

МАРШРУТЫ ТРАМВАЯ

Тарифы оплаты за проезд в трамвае по всем маршрутам установлены 15 коп. за весь маршрут, за исключением загородных маршрутов, где установлены дополнительные тарифы.

Окончание движения предусматривает отправление последнего поезда трамвая от конечного пункта маршрута в нормальный рейс.

МАРШРУТ № 1

Сигнальные цвета: БЕЛЫЙ — ОРАНЖЕВЫЙ

Конечные пункты:

з-д им. Энгельса — з-д „Электросила" им. С. М. Кирова

Протяжение 19,5 км. Пробег 71 км.

ПУТЬ СЛЕДОВАНИЯ:

Пр. Энгельса, Сердобольская ул., Строганова ул., Каменноостровский пр., Кировский пр., Геслеровский пер., ул. Пионеров, пр. К. Либкнехта, Тучков мост, Съездовская ул. и 1-я л., Средний прос. В. О., 8 и 9 лин., мост лейт. Шмидта, ул. Труда, ул. Гвардии, ул. 3 Июля, Международный пр., Московское шоссе.

ОСТАНОВКИ:

1. З-д им. Энгельса
2. Английский пр.
3. Сердобольская ул.
4. Т/парк им. Калинина
5. Ланское шоссе
6. Языков пер.
7. Строганов мост
8. О-в Трудящихся
9. Ул. акад. Павлова
10. Наб. р. Карповки
11. Ул. Ленина
12. Б. Зелениина ул.
13. Ул. Пионеров
14. Пр. К. Либкнехта
15. Ул. Блохина
16. Б-ца им. В. Слуцкой (врем.)
17. Средний пр., уг. 1-й л.
18. 5 лин. (врем.)
19. 8 лин., уг. Средн. пр.
20. Пр. Прол. победы, уг. 8-й лин.
21. Мост лейт. Шмидта
22. Пл. Труда
23. Театральная пл.
24. Ул. 3 Июля (только от Сенной пл.)
25. Пр. Майорова
26. Сенная пл.
27. Обуховский мост
28. Хим.-технологич. инст
29. 7 Красноармейск. ул.
30. Обводный кан.
31. Смоленская ул.
32. Т/парк им. Копяшина
33. Черниговская ул.
34. Заставская ул.
35. Рощинская ул.
36. З-д „Электросила"
37. Благодатный пер.
38. Кольцо.

	Нач. дв.	Ок. дв.
От з-да „Электросила" .	5 ч. 47 мин.	0 ч. 33 мин.
От з-да им. Энгельса .	5 ч. 50 мин.	0 ч. 30 мин.

МАРШРУТ № 2

Сигнальные цвета: СИНИЙ—КРАСНЫЙ

Конечные пункты:
ЦПКиО им. С. М. Кирова — Балтийский вокз.

Протяжение 12,4 км. Пробег 45 мин.

ПУТЬ СЛЕДОВАНИЯ:

Константиновский пр., Петроградская ул., Крестовский мост, Б. Зеленина ул., Геслеровский пер., Кировский пр., Кировский мост, пл. Жертв революции, Конюшенная пл., ул. Желябова, ул. Плеханова, пр. Майорова, пр. Кр. командиров, Обводный кан.

ОСТАНОВКИ:

1. ЦПКиО им. С. М. Кирова
2. Владимирская ул.
3. Пр. „Динамо"
4. Барочная ул.
5. Геслеровский пер.
6. Ул. Ленина
7. Наб. р. Карповки
8. Пл. Л. Толстого
9. Ул. Скороходова
10. Пр. М. Горького
11. Пл. Революции
12. Ул. Халтурина
13. Конюшенная пл.
14. Пр. 25 Октября
15. Ул. Дзержинского
16. Пр. Майорова, уг. ул. Плеханова
17. Ул. 3 Июля
18. 1 Красноармейская ул.
19. 5 Красноармейская ул.
20. Варшавский вокз.
21. Балтийский вокз.

	Нач. дв.	Ок. дв.
От ЦПКиО им. С. М. Кирова	5 ч. 41 мин.	1 ч. 00 мин.
От Балтийского вокз. . .	5 ч. 40 мин.	1 ч. 00 мин.

МАРШРУТ № 3

Сигнальные цвета: ЗЕЛЕНЫЙ — КРАСНЫЙ

Конечные пункты:

з-д „Электросила" им. С. М. Кирова — Новая Деревня

Протяжение 14,1 км. Пробег 52 мин.

ПУТЬ СЛЕДОВАНИЯ:

Лебодеревенская наб., Каменноостровский пр., Кировский пр., Кировский мост, пл. Жертв революции, ул. 3 Июля, Международный пр., Московское шоссе

ОСТАНОВКИ:

1. Новая Деревня
2. Строгонов мост
3. О-в Трудящихся
4. Ул. акад. Павлова
5. Песочная ул.
6. Пл. Л. Толстого
7. Ул. Скороходова
8. Пр. М. Горького
9. Пл. Революции
10. Ул. Халтурина
11. Лебяжий мост
12. Инженерная ул.
13. Пр. 25 Октября
14. Чернышев пер.
15. Ул. Дзержинского
16. Сенная пл.
17. Обуховский мост
18. Хим.-технологич. инст.
19. 7 Красноармейск. ул.
20. Обводный кан.
21. Смоленская ул.
22. Трамвайный парк им. Конюшина
23. Черниговская ул.
24. Заставская ул.
25. Рощинская ул.
26. З-д „Электросила"
27. Благодатный пер.
28. Кольцо

	Нач. дв.	Ок. дв.
От з-да „Электросила" .	5 ч. 35 мин.	1 ч. 06 мин.
От Новой Деревни . . .	5 ч. 30 мин.	1 ч. 01 мин.

МАРШРУТ № 4

Сигнальные цвета: ОРАНЖЕВЫЙ—ОРАНЖЕВЫЙ

Конечные пункты:

наб. р. Смоленки — Волкова Деревня

Протяжение 13,4 км. Пробег 52 мин.

ПУТЬ СЛЕДОВАНИЯ:

Камская ул., 16 и 17 лин. В. О., Малый пр. В. О., 8 и 9 лин., Средний пр. В. О., Съезжинская ул. и 1 лин., Университетская наб., Республиканский мост, пл. Урицкого, пр. 25 Октября, Лиговская ул., Расстанная ул., Расстанный пер., Волковский пр. и наб. р. Волковки. При движении через о-в Декабристов следует по Железноводской ул., пр. КИМа и Голодаевскому пер.

ОСТАНОВКИ:

1. Наб. р. Смоленки
2. Камская ул.
3. Малый пр., уг. 16 лин.
4. 12 лин. (от р. Смоленки)
5. 8 лин., уг. Малого пр.
6. Средний пр., уг. 8 лин.
7. 5 лин. (врем.)
8. 1 лин., уг. Среднего пр.
9. Пр. Прол. победы
10. Университет
11. Республиканский мост
12. Ул. Гоголя
13. Ул. Перовской
14. Ул. Лассаля (от Моск. вокз.)
15. Ул. 3 Июля
16. Пр. Володарского
17. Ул. Марата
18. Пл. Восстания
19. Кузнечный пер.
20. Разъезжая ул.
21. Новокаменный мост
22. Курская ул.
23. Расстанная ул.
24. Тамбовская ул.
25. Волково кладб.
26. Пункт Охр. матмлад.
27. Волковский пр.
28. Волкова Деревня

При движ. от Волков. Дер., от 8 лин. и Малого пр. будут остановки:

1. 8 лин. уг. Малого пр.
2. Уральская ул.
3. Разъезд № 1
4. Сазоновская ул.
5. З-д „Маркенст"
6. О-в Декабристов
7. Наб. р. Смоленки

	Нач. дв.	О. к. дв.
От наб. р. Смоленки . .	5 ч. 40 мин.	0 ч. 50 мин.
От Волковой Деревни . .	5 ч. 40 мин.	0 ч. 50 мин.

МАРШРУТ № 5

Сигнальные цвета: КРАСНЫЙ — КРАСНЫЙ

Конечные пункты:
Наличный пер. — перевоз Смольного
Протяжение 2,7 км. Пробег 50 мин.

ПУТЬ СЛЕДОВАНИЯ:

Наличный пер., Гаванская ул., пр. Пролетарской победы, Съездовская ул. и 1 лин., Университетская наб., Республиканский мост, пл. Урицкого, пр. 25 Октября, ул. Лассаля, Инженерная ул., ул. Белинского, пр. Володарского, ул. Некрасова, 8 Советская ул., Советский пр., пл. Диктатуры, Лафонская ул., пл. Растрелли, Смольная ул.

ОСТАНОВКИ:

1. Гаванская пост.
2. Наличный пер.
3. Шкиперский проток
4. Гаванская ул., у д. 28
5. Гаванская ул., уг. пр. Пролет. победы
6. З-д „Севкабель"
7. Детская ул.
8. 27 лин.
9. Косая лин.
10. 16 лин.
11. 8 лин.
12. 1 лин.
13. Университет
14. Республиканский мост
15. Ул. Гоголя
16. Ул. Перовской
17. Ул. Лассаля
18. Ул. 3 Июля
19. Госцирк
20. Ул. Некрасова, уг. пр. Володарского
21. Ул. Белинского
22. Ул. Восстания
23. Лиговская ул. (Мальцевский рынок)
24. Советский пр., уг. 8 Советской ул.
25. Заячий пер.
26. Ул. Кр. конницы и Кирочная ул.
27. Пл. Диктатуры
28. Смольная ул., у д. № 4
29. Перев. Смольного

	Нач. дня.	Зак. дня.
От Наличного пер.	5 ч. 51 мин.	0 ч. 39 мин.
От перевоза Смольного .	5 ч. 39 мин.	0 ч. 36 мин.

МАРШРУТ № 6

Сигнальные цвета: СИНИЙ — СИНИЙ

Конечные пункты:
Кондратьевский пр. — Балтийский вокз.

Протяжение 15,4 км. Пробег 60 мин.

ПУТЬ СЛЕДОВАНИЯ:

Кондратьевский пр., ул. Комсомола, Финский пер., Нижегородская ул., Боткинская ул., Финляндский пр., мост Свободы, Б. Вульфова ул., ул. Л. Толстого, пр. К. Либкнехта, Тучков мост, Съездовская ул. и 1 лин., Средний пр. В. О., 8 и 9 лин., мост лейт. Шмидта, пл. Труда, ул. Гоголя, Никольский пер., наб. р. Фонтанки, пр. Кр. Командиров, Обводный кан.

ОСТАНОВКИ:

1. Кондратьевский пр.
2. Минеральная ул.
3. Тимофеевская ул.
4. Пересечка
5. Арсенальная ул.
6. Ул. Михайлова
7. Финский пер.
8. Боткинская ул., уг. Нижегородской ул.
9. Пр. К. Маркса, уг. Боткинской ул.
10. Оренбургская ул.
11. Вульфова ул.
12. Трампарк им. Блохина
13. Ул. Скороходова
14. Медицинский инст
15. Пл. Л. Толстого
16. Ул. Ленина
17. Ул. Р. Люксембург
18. Ул. Пионеров
19. Ул. Блохина
20. Б-ца имени В. Слуцкой (врем.)
21. Средний пр., уг. 1 лин.
22. 5 лин., уг. Средн. пр. (врем.)
23. 8 лин., уг. Средн. пр.
24. Пр. Пролет. победы
25. Мост лейт. Шмидта
26. Пл. Труда
27. Театральная пл.
28. Ул. 3 Июля
29. 1 Красноармейская ул.
30. 5 Красноармейская ул.
31. Варшавский вокз.
32. Балтийский вокз.

	Нач. дн.	Ок. дн.
От Кондратьевского пр. . .	5 ч. 52 мин.	0 ч. 40 мин.
От Балтийского вокз. . .	5 ч. 36 мин.	0 ч. 40 мин.

МАРШРУТ № 7

Сигнальные цвета: ЗЕЛЕНЫЙ — ЗЕЛЕНЫЙ

Конечные пункты:

25 лин., уг. Средн. пр.—Финляндск. ветка Окт. ж. д.

Протяжение 28,3 км. Пробег 78 мин.

ПУТЬ СЛЕДОВАНИЯ:

Средний пр., 8 и 9 лин., наб. лейт. Шмидта, мост лейт. Шмидта, пл. Труда, ул. Глинки, ул. 3 Июля, пр. 25 Октября, Шлиссельбургский пр., пр. с. Смоленского, пр. им. Крупской, пр. с. Володарского, Володарский мост, прав. бер. Невы.

ОСТАНОВКИ:

1. 25 лин., уг. Средн. пр.
2. Трампарк им. Леонова
3. 16 лин. В. О.
4. 12 лин.
5. 8 лин., уг. Средн. пр.
6. Пр. Пролетар. победы
7. Мост лейт. Шмидта
8. Пл. Труда
9. Театральная пл.
10. Ул. 3 Июля (от Сенной)
11. Пр. Майорова
12. Сенная пл.
13. Ул. Дзержинского
14. Чернышев пер.
15. Пр. 25 Октября
16. Пр. Володарского
17. Ул. Марата
18. Пл. Восстания (Моск. вокз.)
19. Полтавская ул.
20. Исполкомская ул.
21. Красная пл.
22. Мельница им. Ленина
23. Смоляная ул.
24. З-д им. Ленина
25. Общественный пер.
26. Ф-ка „Картон-толь"
27. Мыловаренный з-д
28. Ф-ка „Рабочий" (вр.)
29. Московская ул.
30. Пролетарский з-д
31. З-д им. Ломоносова
32. Прямой пер.
33. Лев. бер. Невы
34. Прав. бер. Невы
35. Объездная дорога
36. Малая Рыбацкая дор.
37. Пересечка
38. Ф-ка „Кр. ткач"
39. Красная дорога
40. Веселый поселок
41. З-д „Республика"
42. „Невхимкомбинат"
43. **Финляндская ветка**

	Нач. дв.	Ок. дв.
От 25 лин. В. О.	5 ч. 45 мин.	0 ч. 31 мин
От Финляндской ветки . .	5 ч. 47 мин.	0 ч. 45 мин.

МАРШРУТ № 8

Сигнальные цвета: ЗЕЛЕНЫЙ — ОРАНЖЕВЫЙ

Конечные пункты:
Б-ца им. Эрисмана — ул. Калинина

Протяжение 11,6 км. Пробег 14 мин.

ПУТЬ СЛЕДОВАНИЯ:

Наб. р. Карповки, пр. К. Либкнехта, ул. Р. Люксембург, пр. М. Горького, Зоологический пер., мост Строителей, Республиканский мост, пр. Решаля, пр. Майорова, пр. Кр. командиров, 10 Красноармейская ул., Лермонтовский пр., Обводный кан., Лифляндская ул., ул. Калинина.

ОСТАНОВКИ:

1. Б-ца им. Эрисмана
2. Пл. Л. Толстого
3. Ул. Ленина
4. Ул. Р. Люксембург, уг. пр. К. Либкнехта
5. Ул. Р. Люксембург, уг. пр. М. Горького
6. Зоологический сад
7. Пр. Добролюбова, уг. Зоологическ. пер.
8. Пушкинская пл.
9. Ул. Дзержинского
10. Ул. Герцена
11. Ул. Плеханова
12. Ул. 3 Июля
13. 1 Красноармейская у
14. 5 Красноармейская у
15. Лермонтовский пр.
16. Балтийский вокз.
17. Тараканова
18. З-д „Кр. треугольник
19. Пр. Газа
20. Лифляндская ул., у Обводного кан.
21. Ф-ка „Советская звезда" (врем.)
22. Екатерингоф
23. Болдырев пер.
24. Ул. Калинина

	Мар. дв.	Ок. дв.
От б-цы им. Эрисмана . .	5 ч. 07 мин	0 ч. 39 ми
От ул. Калинина	5 ч. 56 мин	1 ч. 20 ми

МАРШРУТ № 9

Сигнальные цвета: БЕЛЫЙ — БЕЛЫЙ

Конечные пункты:

Индустриальный ин-т — пл. Стачек

Протяжение 16,5 км. Пробег 60 мин.

ПУТЬ СЛЕДОВАНИЯ:

Дорога в Сосновку, Алексеевский пр., 1 Мурминский пр., Лесной пр., Нижегородская ул., Литейный мост, пр. Володарского, пр. Нахимсона, Загородный пр., Международный пр., 1 Красноармейская ул., пр. Кр. командиров, Обводный кан., пр. Газа.

ОСТАНОВКИ:

1. Индустриальный ин-т
2. Индустриальн. ин-т — у ворот (из города)
3. Парголовский пр., уг. 2 Мурминского пр.
4. „Хлебозавод"
5. Ст. Кушелевка (врем.)
6. Лесной пр., уг. 1 Мурминского пр.
7. Флюгов пер.
8. Батенина ул.
9. Литовская ул.
10. Бабурин пер.
11. Нейшлотский пер.
12. Ломанский пер.
13. Ул. Комсомола
14. Ул. Чайковского
15. Ул. Пестеля, а в обр. напр. — Кирочная ул.
16. Ул. Некрасова
17. Пр. 25 Октября
18. Пл. Нахимсона
19. Пять углов
20. Лештуков пер.
21. Ул. Дзержинского
22. Витебский вокз.
23. Хим.-технологич. ин-т
24. Пр. Кр. командиров, уг. 1 Красноарм. ул.
25. 5 Красноарм. ул., уг. пр. Кр. командиров
26. Варшавский вокз.
27. Балтийский вокз.
28. Тарракановка
29. З-д „Кр. треугольник"
30. Обводный кан., уг. пр. Газа
31. Пр. Газа, уг. Нарвского пр.
32. Пл. Стачек

	Нач. дн.	Ок. дн.
От Индустриального ин-та .	5 ч. 45 мин.	0 ч. 57 мин.
От пл. Стачек	5 ч. 05 мин.	0 ч. 41 мин.

МАРШРУТ № 10

Сигнальные цвета: ЗЕЛЕНЫЙ — СИНИЙ

Конечные пункты:

Ржевка — Волкова Деревня

Протяжение 17.7 км. Пробег 61 мин.

ПУТЬ СЛЕДОВАНИЯ:

Рябовское шоссе, 5 лин. и Жерновка, Приповский пр., Панфилова ул., Среднеохтенский пр., Комаровский пер., Зубов пер., Охтенский мост, Смольный пр., ул. Кр. текстильщика, Новгородская ул., Исполкомская ул., пр. 25 Октября, Лиговская ул., Расстанная ул., Расстанный пер., Волковский пр., наб. р. Волковки, Новая ул.

ОСТАНОВКИ:

1. Ржевка
2. Ковалевская ул.
3. Кировская ул.
4. Андреевская ул.
5. Разъезд № 3
6. Ул. Коммуны
7. Ул. Лазо
8. Армашевская ул.
9. Объездное шоссе
10. Жерновка
11. З-д им. Воровского
12. Чернавская ул.
13. Среднеохтенский пр.
14. Гурдина ул.
15. Охтенское кольцо
16. Комаровский мост
17. Смольный пр., уг. Леонтьевского пер.
18. Ул. Кр. текстильщика
19. Ул. Моисеенко
20. 10 Советская ул. (вр
21. Пр. Бакунина
22. Пр. 25 Октября, у Исполкомской ул
23. Полтавская ул.
24. Пл. Восстания (С ветский пр.)
25. Лиговская ул.
26. Кузнечный пер.
27. Разъезжая ул.
28. Новокаменный мост
29. Курская ул.
30. Расстанная ул.
31. Тамбовская ул.
32. Волково кладб.
33. Пункт Охр. матмла
34. Волковский пр.
35. Волкова Деревня

	Нач. дн.	Ок. дн.
От Ржевки	5 ч. 32 мин.	0 ч. 34 ми
От Волковой Деревни . .	5 ч. 40 мин.	0 ч. 42 ми

МАРШРУТ № 11

Сигнальные цвета: ОРАНЖЕВЫЙ — СИНИЙ

Конечные пункты:

Алексеевка — з-д „Электросила“ им. С. М. Кирова

Протяжение 11,2 км. Пробег 43 мин.

ПУТЬ СЛЕДОВАНИЯ:

Дор. к Алексеевку, ул. Стачек, пр. Газа, Обводный кан., Международный пр., Московское шоссе.

ОСТАНОВКИ:

1. Алексеевка
2. Совхоз
3. Разъезд
4. Пер. Газа (врем.)
5. Кировский з-д
6. Огородный пер.
7. Петергофская ул.
8. Дом Советов
9. Пл. Стачек
10. Нарвский пр.
11. Пр. Газа, уг. Обводного кан.
12. З-д „Кр. треугольник“
13. Таракановка
14. Балтийский вокз.
15. Варшавский вокз.
16. Международный пр., уг. Обводного кан.
17. Смоленская ул.
18. Трамвайный парк им. Коняшина
19. Черниговская ул.
20. Заставская ул.
21. Рощинская ул.
22. З-д „Электросила“
23. Благодатный пер.
24. Кольцо

	Нач. дв.	Ок. дв.
От Алексеевки	6 ч. 23 мин.	0 ч. 54 мин.
От з-да „Электросила“ . .	5 ч. 38 мин.	0 ч. 10 мин.

МАРШРУТ № 12

Сигнальные цвета: БЕЛЫЙ — СИНИЙ

Конечные пункты:

ЦПКиО им. С. М. Кирова — Б. Охта

Протяжение 13,0 км. Пробег 51 км.

ПУТЬ СЛЕДОВАНИЯ:

Константиновский пр., Петроградская ул., Троицкий мост, Б. Зелениина ул., Рыбацкая ул., ул. Р. Люксембург, пр. М. Горького, пр. Добролюбова, Зоологический пер., мост Строителей, Пушкинская ул., Республиканский мост, пл. Урицкого, пр. 25 Октября, Литовская ул., 2 Советская ул., Советский пр., Смольный пр., Охтенский мост, Комаровский мост, Зубов пер.

ОСТАНОВКИ:

1. ЦПКиО им. С. М. Кирова
2. Владимирская ул.
3. Пр „Динамо"
4. Барочная ул.
5. Геслеровский пер.
6. Пр. К. Либкнехта
7. Ул. Р. Люксембург, уг. пр. М. Горького
8. Зоологический сад
9. Зоологический пер., уг. пр. Добролюбова
10. Пушкинская пл.
11. Ул. Гоголя
12. Ул. Перовской
13. Ул. Лассаля (от Моск. вокз.)
14. Ул. 3 Июля
15. Пр. Володарского
16. Ул. Марата
17. Пл. Восстания (Московский вокз.)
18. 2 Советская ул., уг. Советского пр.
19. 8 Советская ул.
20. Заячий пер.
21. Ул. Кр. конницы и Кирочная ул.
22. Пл. Диктатуры
23. Смольный пр., уг. Леонтьевского пер.
24. Комаровский мост
25. Охтенское кольцо

	Нач. дня.	Ок. дня.
От ЦПКиО им. С. М. Кирова	5 ч. 45 мин.	0 ч. 44 мин.
От Б. Охты	5 ч. 45 мин.	0 ч. 41 мин.

МАРШРУТ № 13

Сигнальные цвета: БЕЛЫЙ — КРАСНЫЙ

Конечные пункты:
Перевоз Смольного — Кировский з-д

Протяжение 11,0 км. Пробег 56 мин.

ПУТЬ СЛЕДОВАНИЯ:

Смольная ул., пл. Растрелли, пл. Диктатуры, Советский пр., 2 Советская ул., Лиговская ул., пр. 25 Октября, ул. 3 Июля, пр. Газа, ул. Стачек

ОСТАНОВКИ:

1. Перев. Смольного
2. Смольная ул., у д. № 4
3. Пл. Диктатуры
4. Ул. Кр. конницы и Кирочная ул.
5. Заячий пер.
6. 8 Советская ул.
7. 2 Советская ул.
8. Пл. Восстания (Московский вокз.)
9. Ул. Марата
10. Пр. Володарского
11. Ул. 3 Июля, уг. пр. 25 Октября
12. Чернышев пер.
13. Ул. Дзержинского
14. Сенная пл.
15. Пр. Майорова
16. Никольский пер.
17. Усачев пер.
18. Пр. Маклина
19. Старо-Калинкин мост
20. Пр. Огородникова
21. Обводный кан.
22. Пр. Газа, уг. Нарвского пр.
23. Пл. Стачек
24. Дом Советов
25. Петергофская ул.
26. Огородный пер.
27. Кировский з-д
28. Пор. Газа (врем.)
29. Разъезд
30. Кольцо у Кировского з-да

	Нач. дн.	Ок. дн.
От перевоза Смольного .	5 ч. 45 мин.	0 ч. 25 мин.
От Кировского з-да . . .	5 ч. 44 мин.	0 ч. 28 мин.

МАРШРУТ № 14

Сигнальные цвета: СИНИЙ — ЗЕЛЕНЫЙ

Конечные пункты:
Кондратьевский пр.— Порт

Протяжение 13,0 км. Пробег 52 мин.

ПУТЬ СЛЕДОВАНИЯ:

Кондратьевский пр., ул. Комсомола, Нижегородская ул., Литейный мост, пр. Володарского, ул. Белинского, Инженерная ул., ул. 3 Июля, пр. Газа, пр. Огородникова, Гапсальская ул., Межевая ул., Двинская ул.

ОСТАНОВКИ:

1. Кондратьевский пр.
2. Минеральная ул.
3. Тимофеевская ул.
4. Пересечка
5. Арсенальная ул.
6. Ул. Михайлова
7. Финляндский вокз.
8. Нижегородская ул. (лишь от Кондратьевского пр.)
9. Ул. Чайковского
10. Ул. Пестеля, а в обр. напр.— Кирочная ул.
11. Ул. Некрасова
12. Госцирк
13. Ул. 3 Июля, уг. Инженерной ул.
14. Пр. 25 Октября
15. Черныше пер.
16. Ул. Дзержинского
17. Сенная пл.
18. Пр. Майорова
19. Никольский пер.
20. Усачев пер.
21. Пр. Маклина
22. Старо-Калинкин мост
23. Пр. Газа, уг. пр. Огородникова
24. Ул. Степана Разина
25. Гапсальская ул.
26. Межевая ул.
27. Порт

	Нач. дв.	Ок. дв.
От Кондратьевского пр. .	5 ч. 58 мин.	0 ч. 36 мин.
От Порта	5 ч. 40 мин.	0 ч. 33 мин.

МАРШРУТ № 15

Сигнальные цвета: ОРАНЖЕВЫЙ — ЗЕЛЕНЫЙ

Конечные пункты:
Стремянная петля — Косая лин. В. О.

Протяжение 10,0 км. Пробег 39 мин.

ПУТЬ СЛЕДОВАНИЯ:

Ул. Марата, Звенигородская ул., Загородный пр., ул. 3 Июля, ул. Глинки, ул. Труда, пл. Труда, мост лейт. Шмидта, 8 лин. В. О., пр. Пролетарской победы, Косая лин.

ОСТАНОВКИ:

1. Стремянная петля
2. Ул. Марата (лишь от Стрельны)
3. Кузнечный пер. (лишь от Стремянной ул).
4. Разъезжая ул.
5. Социалистическая ул.
6. Звенигородская ул., уг. ул. Марата
7. Загородный пр., уг. Звенигородской ул.
8. Ул. Дзержинского
9. Витебский вокз.
10. Хим.-технологический ин-т
11. Обуховский мост
12. Сенная пл.
13. Пр. Майорова
14. Никольский пер., уг. ул. 3 Июля (только Сенной пл.)
15. Театральная пл.
16. Пл. Труда
17. Мост лейт. Шмидта
18. 3 линия, уг. пр. Пролетарской победы
19. 16 линия, уг. пр. Пролетарской победы
20. Косая лин., уг. пр. Пролетарской победы
21. 27 линия В. О.
22. Косая лин., уг. Детской ул.

	Нач. дв.	Он. дв.
От Стремянной петли . .	5 ч. 34 мин.	0 ч. 56 мин.
От Косой лин. В. О. . .	5 ч. 30 мин.	0 ч. 57 мин.

МАРШРУТ № 16

Сигнальные цвета: БЕЛЫЙ — ЗЕЛЕНЫЙ

Конечные пункты:
М. Охта — з-д „Электросила" им. С. М. Кирова

Протяжение 15,8 км. Пробег 55 мин.

ПУТЬ СЛЕДОВАНИЯ:

Киньшевский пр., Средний пр., Новочеркасский пр., Комаровский пер., Охтенский мост, Смольный пр., Лафонская ул., пл. Диктатуры, пл. Растрелли, ул. Ванова, ул. Каляева, пр. Чернышевского, Кирочная ул., пр. Володарского, пр. Нахимсона, Загородный пр., Международный пр., Московское шоссе.

ОСТАНОВКИ:

1. Петая конечн. пункта
2. Киньшевский пр.
3. У пов. к бер. Невы
4. Мариинская ул.
5. Глухая ул.
6. Комаровский пер.
7. Смольный пр., уг. Леонтьевского пер.
8. Пл. Диктатуры
9. Ул. Слуцкого
10. Потемкинская ул.
11. Ул. Каляева, уг. пр. Чернышевского
12. Пр. Чернышевского, уг. Кирочной ул.
13. Кирочная ул., уг. пр. Володарского
14. Ул. Некрасова
15. Пр. 25 Октября
16. Пл. Нахимсона
17. Пять углов
18. Лентуков пер.
19. Ул. Дзержинского
20. Витебский вокз.
21. Хим.-технологич. ин-т
22. 7 Красноармейская ул.
23. Обводный кан.
24. Смоленская ул.
25. Т/парк им. Кенсолина
26. Черниговская ул.
27. Заставская ул.
28. Родинская ул.
29. З-д „Электросила"
30. Благодатный пер.
31. Кольцо

	Нач. дня.	Ок. дня.
От М. Охты	5 ч. 41 мин.	0 ч. 37 мин.
От з-да „Электросила"	5 ч. 43 мин.	0 ч. 38 мин.

МАРШРУТ № 17

Сигнальные цвета: КРАСНЫЙ — БЕЛЫЙ

Конечные пункты:
б-ца им. Мечникова — Порт

Протяжение 17,3 км. Пробег 61 км

ПУТЬ СЛЕДОВАНИЯ:

Куркина ул., пр. Ленина, Свердловская наб., Арсенальная ул., ул. Комсомола, Нижегородская ул., Литейный мост, пр. Володарского, пр. Нахимсона, Загородный пр., Международный пр., 5 Красноармейская ул., 10 Красноармейская ул., пр. Огородникова, Гапсальская ул., Межевая ул. Двинская ул.

ОСТАНОВКИ:

1. Б-ца им. Мечникова
2. Николаевский пр.
3. Ул. Эдисона
4. Аннеймов пер.
5. Ф-ка „Нева"
6. Пр. Ленина, уг. Свердловской наб.
7. Б-ца им. К. Либкнехта
8. Александровская ул.
9. Тимофеевская ул.
10. З-д „Кр. Выборжец"
11. Арсенальная ул.
12. Ул. Михайлова
13. Финляндский вокз.
14. Нижегородская ул., уг. ул. Комсомола (от б-цы им. Мечникова)
15. Ул. Чайковского
16. Ул. Пестеля, а в обр. напр.—Кирочная ул.
17. Ул. Некрасова
18. Пр. 25 Октября
19. Пл. Нахимсона
20. Пять углов
21. Лештуков пер.
22. Ул. Дзержинского
23. Витебский вокз.
24. Хим.-технологич. ин-т
25. Международный пр., уг. 5 Красноармейской ул.
26. Пр. Кр. командиров
27. Лермонтовский пр.
28. „Гознак"
29. Лесная б-ца
30. Пр. Гая
31. Ул. Степана Разина
32. Гапсальская ул.
33. Межевая ул.
34. Порт

	Нач. дв.	Ок. дв.
От б-цы им. Мечникова .	5 ч. 41 мин.	0 ч. 39 мин.
От Порта	5 ч. 55 мин.	0 ч. 33 мин.

МАРШРУТ № 13

Сигнальные цвета: БЕЛЫЙ — СИНИЙ

Конечные пункты: Индустриальный ин-т — Порт

Протяжение 13,6 км. Пробег 68 мин.

ПУТЬ СЛЕДОВАНИЯ:

Дорога в Сосновку, 2 Муринский пр., пр. Энгельса, пр. К. Маркса, ул. Братства, Гренадерский мост, Вульфова ул., ул. Л. Толстого, пр. К. Либкнехта, Тучков мост, Съездовская ул. и 1 лин., Средний пр. В. О., 8 и 9 лин., мост лейт. Шмидта, ул. Труда, ул. Ленина, ул. Декабристов, пр. Маклина, пр. Римского-Корсакова, пр. Газа, пр. Огородникова, Гапсальская ул., Межевая ул., Двинская ул.

ОСТАНОВКИ:

1. Индустриальный институт
2. Индустр. ин-т, у ворот (из города)
3. Парголовский пр.
4. Круглый пруд
5. Светлановская ул.
6. 2 Муринский пр., уг. пр. Энгельса
7. Английский пр.
8. Сердобольская ул.
9. 1 Муринский пр.
10. Флюгов пер.
11. З-д им. К. Маркса
12. З-д „Кр. заря"
13. Ловинский пер.
14. Ул. Братства
15. Вульфова ул. (врем.)
16. Ул. Скороходова
17. Медицинский ин-т
18. Пл. Л. Толстого
19. Ул. Ленина
20. Ул. Р. Люксембург
21. Ул. Пионеров
22. Ул. Блохина
23. Б-ца им. В. Слуцкой (врем.)
24. Средний пр.
25. 5 лин. (врем.)
26. 8 лин.
27. Пр. Пролет. победы
28. Мост лейт. Шмидта
29. Пл. Труда
30. Театральная пл.
31. Лермонтовский пр.
32. Пр. Маклина
33. Пр. Римского-Корсакова
34. Старо-Калинкин мост
35. Пр. Огородникова
36. Ул. Степана Разина
37. Гапсальская ул.
38. Межевая ул.
39. Порт

	Нач. дв.	Ок. дв.
От Индустриальн. ин-та	5 ч. 43 мин.	0 ч. 30 мин.
От Порта	5 ч. 50 мин.	0 ч. 30 мин.

МАРШРУТ № 19

Сигнальные цвета: СИНИЙ — БЕЛЫЙ

Конечные пункты:
Кондратьевский пр. — пл. Стачек

Протяжение 11,5 км. Пробег 54 мин.

ПУТЬ СЛЕДОВАНИЯ:

Кондратьевский пр., ул. Комсомола, Нижегородская ул., Литейный мост, пр. Володарского, Кирочная ул., ул. Восстания, ул. Жуковского, Лиговская ул., Обводный кан., пр. Газа.

ОСТАНОВКИ:

1. Кондратьевский пр.
2. Минеральная ул.
3. Тимофеевская ул.
4. Пересечка
5. Арсенальная ул.
6. Ул. Михайлова
7. Финляндский вокз.
8. Нижегородская ул., уг. ул. Комсомола (лишь от Кондратьевского пр.)
9. Ул. Чайковского
10. Пр. Володарского, уг. Кирочной ул.
11. Пр. Чернышевского
12. Ул. Некрасова
13. Ул. Жуковского, уг. ул. Восстания
14. 2 Советская ул.
15. Пл. Восстания (Московский вокз.)
16. Кузнечный пер.
17. Разъезжая ул.
18. Новокаменный мост
19. Боровая ул.
20. Рыбинская ул.
21. Бронницкая ул.
22. Международный пр.
23. Варшавский вокз.
24. Балтийский вокз.
25. Таракановка
26. Зав. „Кр. треугольник"
27. Пр. Газа, уг. Обводного кан.
28. Пр. Газа, уг. Нарвского пр.
29. Пл. Стачек

	Нач. дн.	Ок. дн.
От Кондратьевского пр. .	5 ч. 45 мин.	0 ч. 55 мин.
От пл. Стачек	5 ч. 11 мин.	0 ч. 32 мин.

МАРШРУТ № 20

Сигнальные цвета: ЗЕЛЕНЫЙ — БЕЛЫЙ

Конечные пункты:
Парголово — пл. Лассаля

Протяжение 11,9 км. Пробег 51 мин.

ПУТЬ СЛЕДОВАНИЯ:

Выборгское шоссе, пр. Энгельса, пр. К. Маркса, 1 Мурманский пр., Лесной пр., Нижегородская ул., Литейный мост, пр. Володарского, ул. Белинского, Инженерная ул.

На летнее время конечный пункт маршрута № 20 перенесен из Парголова в Озерки. До Парголова идет маршрут № 23.

ОСТАНОВКИ:

1. Парголово
2. Разъезд
3. Озерки
4. Поклонная Гора
5. Мыльнинская ул.
6. Скобелевский пр.
7. Каргопольская ул.
8. Клуб им. Орлова
9. 2 Мурманский пр.
10. Английский пр.
11. Сердобольская ул.
12. 1 Мурманский пр., уг. пр. К. Маркса
13. 1 Мурманский пр., уг. Лесного пр.
14. Флотов пер.
15. Батенина ул.
16. Антонская ул.
17. Бобурин пер.
18. Нейшлотский пер.
19. Ломанский пер.
20. Ул. Комсомола
21. Ул. Чайковского
22. Ул. Пестеля, а в обратн. напр.—Кирочная
23. Ул. Некрасова
24. Госцирк
25. Ул. 3 Июля
26. Пл. Лассаля

ТАРИФ:

1. Пл. Лассаля—Озерки . . . . . 15 коп.
2. Уг. 3-го Энгельса—Парголово . . . . . 15 коп.

	Нач. дв.	Ок. дв.
От Парголова	5 ч. 30 мин.	0 ч. 55 м.
От пл. Лассаля	5 ч. 46 мин.	1 ч. 00 м.

МАРШРУТ № 21

Сигнальные цвета: ОРАНЖЕВЫЙ — БЕЛЫЙ

Конечные пункты: Озерки — Алексеевка

Протяжение 22,5 км. Пробег 78 мин.

ПУТЬ СЛЕДОВАНИЯ:

Выборгское шоссе, пр. Энгельса, пр. К. Маркса ул. Братства, Гренадерский мост, Вульфова ул., Куйбышевская ул., Кировский мост, пл. Жертв революции, Конюшенная пл., ул. Желябова, ул. Плеханова, ул. Декабристов, пр. Маклина, пр. Р.-Корсакова, пр. Газа, ул. Стачек, дор. в Алексеевку.

ОСТАНОВКИ:

1. Озерки
2. Поклонная гора
3. Мышкинская ул.
4. Скобелевский пр.
5. Каргопольская ул.
6. Клуб им. Орлова
7. 2 Муринский пр.
8. Английский пр.
9. Сердобольская ул.
10. 1 Муринский пр.
11. Флотов пер.
12. З-д им. К. Маркса
13. З-д „Кр. заря"
14. Ловизский пер.
15. Ул. Братства
16. Вульфова ул. (врем.)
17. Ул. Скороходова
18. Т-парк им. Блохина
19. Куйбышевская ул., уг. Вульфовой ул.
20. Пл. Революции
21. Ул. Халтурина
22. Конюшенная пл.
23. Пр. 25 Октября
24. Ул. Дзержинского
25. Пр. Майорова
26. Львиный пер. (только от пл. Стачек)
27. Театральная пл.
28. Лермонтовский пр.
29. Пр. Маклина
30. Пр. Римск.-Корсакова
31. Старо-Калинкин мост
32. Пр. Огородникова
33. Обводный кан.
34. Нарвский пр.
35. Пл. Стачек
36. Дом Советов
37. Петергофская ул.
38. Огородный пер.
39. Кировский з-д
40. Пер. Газа (врем.)
41. Разъезд
42. Совхоз
43. Алексеевка

	Нач. дв.	Ог. дв.
От Озерков	5 ч. 30 мин.	23 ч. 48 мин.
От Алексеевки	6 ч. 30 мин.	0 ч. 35 мин.

МАРШРУТ № 22

Сигнальные цвета: ОРАНЖЕВЫЙ — СИНИЙ

Конечные пункты:

ЦПКиО им. С. М. Кирова — наб. р. Смоленки

Протяжение 17,0 км. Пробег 67 мин.

ПУТЬ СЛЕДОВАНИЯ:

Константиновский пр., Петроградская ул., Крестовский мост, В. Зеленина ул., Рыбацкая ул., ул. Р. Люксембург, пр. М. Горького, Кировский пр., пл. Жертв революции, ул. 3 Июля, Замковая ул., Кленовая ул., ул. Белинского, пр. Володарского, пр. Нахимсона, Загородный пр., 1 Красноармейская ул., пр. Кр. командиров, наб. р. Фонтанки, Никольский пер., ул. Глинки, ул. Труда, пл. Труда, мост лейт. Шмидта, 8 и 9 лин. В. О., Мал. пр., 16 и 17 лин., Камская ул.

ОСТАНОВКИ:

1. ЦПКиО им. С. М. Кирова
2. Владимирская ул.
3. Пр. „Динамо"
4. Барочная ул.
5. Геслеровский пер.
6. Пр. К. Либкнехта
7. Пр. М. Горького
8. Госнардом
9. Кировский пр.
10. Пл. Революции
11. Ул. Халтурина
12. Лебяжий мост
13. Госцирк
14. Пр. 25 Октября
15. Пл. Нахимсона
16. Пять углов
17. Лештуков пер.
18. Ул. [illegible]
19. Вязовский мост
20. Ленинградский [illegible]
21. Пр. Кр. командиров, 1 Красноарм. ул.
22. Ул. 3 Июля
23. Театральная пл.
24. Пл. Труда
25. Мост лейт. Шмидта
26. 8 лин., уг. пр. Пролетарской победы
27. 8 лин., уг. Средн. пр.
28. 8 лин., уг. Мал. пр.
29. 12 лин., уг. Мал. пр.
30. 16 лин., уг. Мал. пр.
31. Камская ул.
32. Наб. р. Смоленки

	Кан. дв.	Ок. дв.
От ЦПКиО	5 ч. 30 мин.	0 ч. 55 мин.
От наб. р. Смоленки . .	5 ч. 39 мин.	0 ч. 52 мин.

МАРШРУТ № 23

Сигнальные цвета: КРАСНЫЙ — ЗЕЛЕНЫЙ

Конечные пункты: Петровский остров — М. Охта

Протяжение 18,3 км. Пробег 70 мин.

ПУТЬ СЛЕДОВАНИЯ:

Петровский пр., Ольховая ул., Новоладожская ул., Колтовская ул., ул. Пионеров, пр. К. Либкнехта, пр. Добролюбова, Зоологический пер., мост Строителей, Пушкинская пл., Республиканский мост, пл. Урицкого, пр. 25 Октября, ул. Лассаля, Инженерная ул., ул. Белинского, пр. Володарского, Литейный мост, Нижегородская ул., ул. Комсомола, Свердловская наб., В. Охтенский пр., Пороховская ул., Среднеохтенский пр., Зубов пер., Комаровский мост, Новочеркасский пр., Средний пр., Киновиевский пр.

ОСТАНОВКИ:

1. Петровский мост
2. З-д „Кр. Бавария"
3. Ольховая ул.
4. Ул. Кр. курсанта
5. З-ды „Вулкан" и „ЗЭМЭС"
6. Корпусная ул.
7. Геслеровский пер.
8. Пр. К. Либкнехта
9. Ул. Блохина
10. Пр. Добролюбова
11. Пушкинская пл.
12. Ул. Гоголя
13. Ул. Перовской
14. Ул. Лассаля
15. Ул. 3 Июля
16. Госцирк
17. Ул. Некрасова
18. Кирочная ул., а в обр. напр.—ул. Пестеля
19. Ул. Чайковского
20. Нижегородская ул., уг. ул. Комсомола (от Охтенского кольца)
21. Финляндский вокз.
22. Ул. Михайлова
23. Арсенальная ул.
24. З-д „Кр. выборжец"
25. Тимофеевская ул.
26. Александровская ул.
27. Б-ца им. К. Либкнехта
28. Пр. Ленина
29. Пороховская ул.
30. Панфилова ул.
31. Гурдина ул.
32. Охтенское кольцо
33. Комаровский пер.
34. Глухая ул.
35. Мариинская ул.
36. У повор. к бер. Невы
37. Киновиевский пр.
38. Петля конечн. пункта

	Нач. дв.	Ок. дв.
От Петровского о-ва . .	5 ч. 41 мин.	0 ч. 27 мин.
От М. Охты	5 ч. 38 мин.	0 ч. 22 мин.

МАРШРУТ № 24

Сигнальные цвета: СИНИЙ — ОРАНЖЕВЫЙ

Конечные пункты:

Горный институт—трамвайк им. Володарского

Протяжение 16,6 км. Пробег 58 мин.

ПУТЬ СЛЕДОВАНИЯ:

Наб. лейт. Шмидта, мост лейт. Шмидта, пл. Труда, бульвар Профсоюзов, пр. Рошаля, пр. 25 Октября, Шлиссельбургский пр., пр. села Смоленского, пр. им. Крупской, пр. Памяти Обуховской обороны.

ОСТАНОВКИ:

1. Горный институт
2. 14 лин. В. О.
3. Мост лейт Шмидта
4. Пл. Труда
5. Пер. Подбельского
6. Ул. Дзержинского
7. Ул. Гоголя
8. Ул. Перовской
9. Ул. Лассаля (лишь от Московского вокз.)
10. Ул. 3 Июля
11. Пр. Володарского
12. Ул. Марата
13. Пл. Восстания (Московский вокз.)
14. Полтавская ул.
15. Исполкомская ул.
16. Красная пл.
17. Мельница им. Ленина
18. Смоляная ул.
19. З-д им. Ленина
20. Общественный пер.
21. Ф-ка „Картон-толь"
22. Мыловаренный з-д
23. Ф-ка „Рабочий"
24. Московская ул.
25. Пролетарский з-д
26. З-д им. Ломоносова
27. Володарский мост
28. Станционная ул.
29. Бертовская ул.
30. Петля у трамвайк им. Володарского

	Нач. дв.	Ок. дв.
От Горного ин-та . . .	6 ч. 00 мин.	1 ч. 31 мин
От петли у трамвайка им. Володарского . . .	5. ч. 00 мин.	0 ч. 37 мин

МАРШРУТ № 25

Сигнальные цвета: КРАСНЫЙ — КРАСНЫЙ

Конечные пункты:

Индустриальный ин-т — з-д „Электросила“ им. С. М. Кирова

Протяжение 18,5 км. Пробег 67 мин.

ПУТЬ СЛЕДОВАНИЯ:

Дор. в Сосновку, Алексеевский пр., 1 Муринский пр., Лесной пр., Нижегородская ул., Литейный мост, пр. Володарского, Кирочная ул., ул. Восстания, ул. Жуковского, Литовская ул., Обводный кан., Международный пр., Московское шоссе.

ОСТАНОВКИ:

1. Индустриальный ин-т
2. Индустр. ин-т, у ворот (из города)
3. 2 Муринский пр.
4. Хлебозавод
5. Ст. Кушелевка (врем.)
6. Лесной пр.
7. Флюгов пер.
8. Батенина ул.
9. Литовская ул.
10. Бабурин пер.
11. Нейшлотский пер.
12. Ломанский пер.
13. Ул. Комсомола
14. Ул. Чайковского
15. Кирочная ул., уг. пр. Володарского
16. Пр. Чернышевского
17. Ул. Некрасова
18. Ул. Жуковского
19. 2 Советская ул.
20. Пл. Восстания (Моск. в.)
21. Кузнечный пер.
22. Разъезжая ул.
23. Новокаменный мост
24. Боровая ул.
25. Рыбинская ул.
26. Бронницкая ул.
27. Международный пр.
28. Смоленская ул.
29. Т/парк им. Коняшина
30. Черниговская ул.
31. Заставская ул.
32. Рощинская ул.
33. З-д „Электросила“
34. Благодатный пер.
35. Кольцо

	Нач. дня	Ок. дня
От Индустриальн. ин-та .	5 ч. 40 мин.	0 ч. 44 мин.
От з-да „Электросила“ . .	5 ч. 52 мин.	0 ч. 40 мин.

МАРШРУТ № 26

Сигнальные цвета: — ОРАНЖЕВЫЙ — КРАСНЫЙ

Конечные пункты:
Озерки — Косая лин. В. О.

Протяжение 18,5 км. Пробег 60 мин.

ПУТЬ СЛЕДОВАНИЯ:

Выборгское шоссе, пр. Энгельса, пр. К. Маркса, 1 Муринский пр., Лесной пр., Боткинская ул., Финляндский пр., мост Свободы, Вульфова ул., Куйбышевская ул., Кировский пр., пр. М. Горького, пр. Добролюбова, Тучков мост, 1 лин. и Съездовская ул., пр. Пролетарской победы, Косая линия.

На летнее время конечный пункт маршрута № 26 перенесен из Озерков в Парголово. Остановки и тариф маршрута № 29.

ОСТАНОВКИ:

1. Озерки
2. Поклонная гора
3. Мышкинская ул.
4. Скобелевский пр.
5. Каргопольская ул.
6. Клуб им. Орлова
7. 2 Муринский пр.
8. Английский пр.
9. Сердобольская ул.
10. 1 Муринский пр.
11. Лесной пр.
12. Флюгов пер.
13. Батенина ул.
14. Литовская ул.
15. Бабурин пер.
16. Нейшлотский пер.
17. Ломанский пер.
18. Боткинская ул.
19. Пр. К. Маркса
20. Оренбургская ул.
21. Вульфова ул.
22. Пл. Революции
23. Пр. М. Горького
24. Госнардом
25. Ул. Р. Люксембург
26. Зоологический сад
27. Зоологический пер.
28. Пр. К. Либкнехта
29. Б-ца им. В. Слуцкой (врем.)
30. Средний пр., уг. 1 лин.
31. Пр. Пролет. победы
32. 8 линия
33. 16 линия
34. Косая линия
35. 27 лин. В. О.
36. Косая лин. (кольцо)

	Нач. дв.	Ок. дв.
От Озерков	5 ч. 45 мин.	0 ч. 40 мин.
От Косой лин. В. О. . .	5 ч. 45 мин.	0 ч. 37 мин.

МАРШРУТ № 37

Сигнальные цвета: КРАСНЫЙ — СИНИЙ

Конечные пункты:

з-д им. Энгельса — Балтийский вокз.

Протяжение: 21,3 км. Пробег 75 мин.

ПУТЬ СЛЕДОВАНИЯ:

Пр. Энгельса, пр. К. Маркса, 1 Муринский пр., Лесной пр., Нижегородская ул., ул. Комсомола, Свердловская наб., Большеохтенский пр., Пороховская ул., Среднеохтенский пр., Зубов пер., Комаровский мост, Охтенский мост, Смольный пр., ул. Кр. текстильщика, Новгородская ул., пр. Бакунина, 2 Советская ул., Литовская ул., Обводный кан.

ОСТАНОВКИ:

1. З-д им. Энгельса
2. Английский пр.
3. Сердобольская ул.
4. 1 Муринский пр.
5. Лесной пр.
6. Флюгов пер.
7. Батенина ул.
8. Литовская ул.
9. Бабурин пер.
10. Нейшлотский пер.
11. Ломанский пер.
12. Финский пер.
13. Ул. Михайлова
14. Арсенальная ул.
15. З-д „Кр. выборжец"
16. Тимофеевская ул.
17. Хвойная ул.
18. Б-ца им. К. Либкнехта
19. Пр. Ленина
20. Пороховская ул.
21. Панфилова ул.
22. Ул. Гурдина
23. Большеохтенск. кольцо
24. Комаровский мост
25. Смольный пр.
26. Ул. Кр. текстильщика
27. Ул. Моисеенко
28. 10 Советская (врем.)
29. Пр. Бакунина
30. Херсонская ул.
31. Советский пр.
32. Пл. Восстания
33. Кузнечный пер.
34. Разъезжая ул.
35. Новокаменный мост
36. Боровая ул.
37. Рыбинская ул.
38. Бронницкая ул.
39. Международный пр.
40. Варшавский вокз.
41. Балтийский вокз.

	Нач. дн.	Ок. дн.
От з-да им. Энгельса . .	5 ч. 45 мин.	0 ч. 42 мин.
От Балтийского вокз. . .	5 ч. 53 мин.	0 ч. 30 мин.

МАРШРУТ № 28

Сигнальные цвета: БЕЛЫЙ — ОРАНЖЕВЫЙ

Конечные пункты:
Стремянная нотля — Стрельна

Протяжение 25,8 км. Пробег 80 мин.

ПУТЬ СЛЕДОВАНИЯ:

Ул. Марата, Звенигородская ул., Загородный пр., Международный пр., 5 и 10 Красноармейские ул., пр. Огородникова, пр. Газа, ул. Стачек, Ленинградское шоссе.

ОСТАНОВКИ:

1. Стремянная ул.
2. Ул. Марата (от Стремянной)
3. Кузнечный пер.
4. Разъезжая ул.
5. Социалистическая ул.
6. Звенигородская ул.
7. Загородный пр.
8. Ул. Дзержинского
9. Витебский вокз.
10. Хим.-технологич. ин-т
11. 5 Красноармейская ул.
12. Пр. Кр. командиров
13. Лермонтовский пр.
14. Ф-ка „Гознак"
15. Детская б-ца
16. Пр. Огородникова
17. Обводный кан.
18. Нарвский пр.
19. Пл. Стачек
20. Дом Советов
21. Петергофская ул.
22. Огородный пр.
23. Кировский з-д
24. Пер. Газа (врем.)
25. Разъезд
26. Автово I
27. Автово II
28. Т'парк им. Котляков
29. Б-ца им. Фореля
30. Почт. часть
31. Ульяновка
32. Привал
33. Урицк
34. Соломенка (по тре
35. Сосновая Поляна
36. Артель „Промутим
37. З-д пишущих маш

38. Володарская гора (по треб.)
39. Володарское
40. Полевая
41. Кинепка
42. Почта
43. Портовая
44. Стрельна

ТАРИФ:

1. Стремянная петля — Автово II . . . . . 15 коп.
2. Обводный кан. — Сосновая Поляна . . . . 15 коп.
3. Урицк — Стрельна . . . . . 15 коп.

	Нач. дв.	Ок. дв.
От Стремянной петли . .	5 ч. 52 мин.	0 ч. 45 мин.
От Стрельны	5 ч. 27 мин	0 ч. 34 мин.

На летний сезон, кроме маршрута № 28, до Стрельны будет курсировать маршрут № 29.

Тариф и остановки от Сосновой Поляны до Стрельны—как и на маршруте № 28.

МАРШРУТ № 29

Сигнальные цвета: КРАСНЫЙ — ОРАНЖЕВЫЙ

Конечные пункты:
Сосновая Поляна — ул. Плеханова

Протяжение 17,1 км. Пробег 57 мин

ПУТЬ СЛЕДОВАНИЯ:

Ленинградское шоссе, ул. Стачек, пр. Газа, пр. Римского-Корсакова, пр. Маклина, ул. Декабристов, ул. Плеханова (в летний сезон маршрут № 29 будет курсировать до Стрельны).

ОСТАНОВКИ:

1. Сосновая Поляна (петля)
2. Сосновая Поляна
3. Соломенка (по треб.)
4. Урицк
5. Привал
6. Ульяновка
7. Ульяновская пож. часть
8. Б-ца им. Форсля
9. Трампарк им. Котлякова
10. Автово II
11. Автово I
12. Разъезд
13. Пер. Газа (врем.)
14. Кировский з-д
15. Огородный пер.
16. Петергофская ул.
17. Дом Советов
18. Пл. Стачек
19. Пр. Газа, уг. Нарвского пр.
20. Обводный кан.
21. Пр. Огородникова
22. Старо-Калинкин мост
23. Пр. Римского-Корсакова
24. Пр. Маклина
25. Лермонтовский пр.
26. Театральная пл.
27. Львиный пер. (только от пл. Стачек)
28. Пр. Майорова
29. Ул. Дзержинского
30. Ул. Плеханова

ТАРИФ:

1. Ул. Плеханова—Автово II . . . . . 15 коп.
2. Обводный кан.—Сосновая Поляна . . . . . 15 коп.

	Нач. дн.	Ок. дн.
От Сосновой Поляны . .	5 ч. 41 мин.	0 ч. 41 мин.
От ул. Плеханова	5 ч. 40 мин.	0 ч. 39 мин.

МАРШРУТ № 30

Сигнальные цвета: БЕЛЫЙ — ЗЕЛЕНЫЙ

Конечные пункты:
Пороховые — Наличный пер.

Протяжение 20,5 км. Пробег 74 км.

ПУТЬ СЛЕДОВАНИЯ:

5 лин., Жерновка, Приневский пр., Среднеохтенский пр., Пороховская ул., Большеохтенский пр., Свердловская наб., ул. Комсомола, Финский пер., Нижегородская ул., Боткинская ул., Финляндский пр., наб. Фокина, Гренадерский мост, Б. Вульфова ул., ул. Л. Толстого, пр. К. Либкнехта, Тучков мост, 1 лин. и Съездовская ул., Средний пр. В. О., 16 лин., пр. Пролетарской победы, Гаванская ул., Наличный пер.

ОСТАНОВКИ:

1. Пороховская петля
2. Ул. Коммуны
3. Ул. Лаво
4. Армашевская ул.
5. Объездное шоссе
6. Жерновка
7. З-д им. Воровского
8. Чернавская ул.
9. Панфилова ул.
10. Пороховская ул.
11. Пр. Ленина
12. Б-ца им. К. Либкнехта
13. Хвойная ул.
14. Тимофеевская ул.
15. З-д „Кр. выборжец"
16. Арсенальная ул.
17. Ул. Михайлова
18. Финский пер.
19. Боткинская ул.
20. Пр. К. Маркса
21. Оренбургская ул.
22. Сахарный пер. (врем.)
23. Гренадерский мост
24. Вульфова ул. (врем.)
25. Ул. Скороходова
26. Медицинский ин-т
27. Пл. Л. Толстого
28. Ул. Ленина
29. Ул. Р. Люксембург

30. Ул. Пионеров
31. Ул. Блохина
32. Б-ца им. В. Слуцкой (врем.)
33. 1 лин., уг. Среднего пр. В. О.
34. 5 лин., уг. Среднего пр. (врем.)
35. 8 лин., уг. Средн. пр.
36. 12 лин., уг. Средн. пр.
37. 16 линия, уг. Среднего пр.
38. Пр. Пролетарской победы, уг. 16 лин.
39. Косая лин., уг. пр. Пролетарской победы
40. 27 лин., уг. пр. Пролетарской победы
41. Детская ул.
42. З-д „Севкабель"
43. Гаванская ул., у пр. Пролетарской победы
44. Гаванская ул., у д.
45. Шкиперский проток
46. Наличный пер.
47. Гаванская петля

	Нач. дв.	Ок. дв.
От Пороховых	5 ч. 46 мин.	0 ч. 31 мин.
От Наличного пер. . . .	5 ч. 56 мин.	0 ч. 40 мин.

МАРШРУТ № 31

Сигнальные цвета: КРАСНЫЙ — ОРАНЖЕВЫЙ

Конечные пункты:

Старая Деревня — Екатерингоф

Протяжение 19,3 км. Пробег 72 мин.

ПУТЬ СЛЕДОВАНИЯ:

Стародеревенская ул., Гороховая ул., Крупповская ул., Мигуновская ул., Шишмаревский пр., Поводеревенская наб., Строгановский пр., Строганов мост., Остров Трудящихся, Каменноостровский мост, Кировский пр., пл. Жертв Революции, ул. 3 Июля, Заусова ул., Кленовая ул., ул. Белинского, пр. Боводарского, ул. Жуковского, Литовская ул., Обводный кан., Лифляндская ул.

ОСТАНОВКИ:

1. Старая Деревня
2. Гороховая ул.
3. ЦПКиО
4. Серебряков пер.
5. Мигуновская ул.
6. Новая Деревня
7. Строганов мост
8. Остров Трудящихся
9. Ул. акад. Павлова
10. Песочная ул.
11. Пл. Л. Толстого
12. Ул. Скороходова
13. Пр. М. Горького
14. Пл. Революции
15. Ул. Халтурина
16. Лебяжий мост
17. Госцирк
18. Ул. Жуковского
19. Ул. Восстания
20. 2 Советская ул.
21. Пл. Восстания
22. Кузнечный пер.
23. Разъезжая ул.
24. Новокаменный мост
25. Боровая ул.
26. Рыбинская ул.
27. Бронницкая ул.
28. Международный пр.
29. Варшавский вокз.
30. Балтийский вокз.
31. Таракановка
32. З-д „Кр. треугольник"
33. Пр. Газа
34. Лифляндская ул.
35. Ф-ка „Советская звезда" (врем.)
36. Екатерингоф

	Нач. дв.	Ок. дв.
От Старой Деревни . . .	5 ч. 59 мин.	0 ч. 28 мин.
От Екатерингофа	5 ч. 50 мин.	0 ч. 25 мин.

МАРШРУТ № 32

Сигнальные цвета: КРАСНЫЙ — ЗЕЛЕНЫЙ

Конечные пункты:

Кировский з-д — петля у трамвая им. Володарского

Протяжение 21,6 км. Пробег 77 мин.

ПУТЬ СЛЕДОВАНИЯ:

Ул. Стачек, пр. Газа, Обводный кан., Лермонтовский пр., 10 Красноармейская ул., 5 Красноармейская ул., Международный пр., Загородный пр., Звенигородская ул., ул. Марата, Свечной пер., Лиговская ул., пл. Восстания, пр. 25 Октября, Шлиссельбургский пр., пр. с. Смоленского, пр. им. Крупской, пр. с. Володарского, пр. Памяти Обуховской обороны.

ОСТАНОВКИ:

1. Кольцо у Кировского з-да
2. Разъезд
3. Пер. Газа (время)
4. Кировский з-д
5. Огородный пер.
6. Петергофская ул.
7. Дом Советов
8. Пл. Стачек
9. Пр. Газа, уг. Парского пр.
10. Обводный кан., уг. пр. Газа
11. З-д „Кр. треугольник"
12. Тараканова
13. Балтийский вокз.
14. Лермонтовский пр., уг. 10 Красноармейской ул.
15. Пр. Кр. командиров
16. Международный пр., уг. 5 Красноармейской ул.
17. Хим.-технологич. инст.
18. Витебский вокз.
19. Ул. Дзержинского
20. Звенигородская ул., уг. Загородного пр.
21. Ул. Марата, уг. Звенигородской ул.
22. Социалистическая ул.
23. Разъезжая ул.
24. Лиговская ул., уг. Свечного пер. (лишь от Кировского з-да)
25. Кузнечный пер., уг. Лиговской ул.

26. Кузнечный пер., уг. ул. Марата (лишь от Московского вокз.)
27. Московский вокз. (пл. Восстания)
28. Советский пр.
29. Полтавская ул.
30. Исполкомская ул.
31. Красная пл.
32. Мельница им. Ленина
33. Смоляная ул.
34. З-д им. Ленина
35. Общественный пер.
36. Ф-ка „Картон-толь"
37. Мыловаренный з-д
38. Ф-ка „Рабочий" (врем.)
39. Московская ул.
40. Пролетарский з-д
41. З-д им. Ломоносова
42. Володарский мост
43. Станционная ул.
44. Бертовская ул.
45. Петля у трампарка им. Володарского

	Нач. дн.	Ок. дн.
От Кировского з-да . . .	5 ч. 45 мин.	0 ч. 45 мин.
От трампарка им. Володарского . . .	5 ч. 14 мин.	0 ч. 27 мин.

МАРШРУТ № 33

Сигнальные цвета: ЗЕЛЕНЫЙ — ОРАНЖЕВЫЙ

Конечные пункты:

з-д им. Энгельса — з-д им. Ломоносова

Протяжение 19,6 км. Пробег 65 мин.

ПУТЬ СЛЕДОВАНИЯ:

Пр. Энгельса, пр. К. Маркса, 1 Мурманский пр., Лесной пр., Нижегородская ул., Литейный мост, пр. Володарского, Кирочная ул., пр. Чернышевского, ул. Каляева, ул. Воинова, пл. Растрелли, пл. Диктатуры, Лафонская ул., Смольный пр., ул. Кр. текстильщика, Новгородская ул., Исполкомская ул., пр. 25 Октября, Шлиссельбургский пр., пр. с. Смоленского, пр. им. Крупской.

ОСТАНОВКИ:

1. З-д им. Энгельса
2. Английский пр.
3. Сердобольская ул.
4. 1 Мурманский пр.
5. Лесной пр.
6. Флюгов пер.
7. Батенина ул.
8. Литовская ул.
9. Бабурин пер.
10. Нейшлотский пер.
11. Ломанский пер.
12. Ул. Комсомола
13. Ул. Чайковского
14. Кирочная ул.
15. Пр. Чернышевского
16. Ул. Каляева
17. Потемкинская ул.
18. Ул. Слуцкого
19. Пл. Диктатуры
20. Ул. Кр. текстильщика
21. Ул. Монсеенко
22. 10 Советская ул. (врем.)
23. Пр. Бакунина
24. Пр. 25 Октября
25. Красная пл.
26. Мельница им. Ленина
27. Смоляная ул.
28. З-д им. Ленина
29. Общественный пер.
30. Ф-ка „Картон-толь"
31. Мыловаренный з-д
32. Ф-ка „Рабочий" (врем
33. Московская ул.
34. Пролетарский з-д
35. З-д им. Ломоносова

	Нач. дн.	Ок. дн.
От з-да им. Энгельса . .	5 ч. 56 мин.	1 ч. 30 мин
От з-да им. Ломоносова .	5 ч. 00 мин.	0 ч. 47 мин

МАРШРУТ № 14

Сигнальные цвета: ЗЕЛЕНЫЙ — КРАСНЫЙ

Конечные пункты

Косая линия В. О. — б-ца им. Мечникова

Протяжение 17,6 км. Пробег 61 км.

ПУТЬ СЛЕДОВАНИЯ:

Косая лин. В. О., пр. Пролетарской победы, 1 лин. В. О., Университетская наб., Республиканский мост, пр. 25 Октября, ул. Лассаля, Инженерная ул., ул. Белинского, пр. Володарского, ул. Жуковского, Лиговская ул., 2 Советская ул., Советский пр., пл. Диктатуры, Смольный пр., Охтенский мост, Комаровский пер., Зубов пер., Среднеохтенский пр., Пороховская ул., Большеохтенский пр., пр. Ленина, Куракина ул.

ОСТАНОВКИ:

1. Косая лин.
2. 27 лин. В. О.
3. Пр. Пролетар. победы
4. 16 лин.
5. 8 лин.
6. 1 лин.
7. Университет
8. Республиканский мост
9. Ул. Гоголя
10. Ул. Перовской
11. Ул. Лассаля
12. Ул. 3 Июля
13. Госцирк
14. Ул. Жуковского
15. Ул. Восстания
16. 2 Советская ул.
17. Советский пр.
18. 8 Советская ул.
19. Заячий пер.
20. Ул. Кр. конницы
21. Пл. Диктатуры
22. Леонтьевский
23. Комаровский мост
24. Охтенское кольцо
25. Ул. Гурдина
26. Панфилова ул.
27. Пороховская ул.
28. Пр. Ленина
29. Ф-ка „Нева"
30. Анисимов пер.
31. Ул. Эдисона
32. Николаевский пр.
33. Б-ца им. Мечникова

	Нач. дн.	Ок. дн.
От Косой линии	5 ч. 30 мин.	0 ч. 30 мин
От б-цы им. Мечникова .	5 ч. 43 мин.	0 ч. 30 мин.

МАРШРУТ № 35

Сигнальные цвета: СИНИЙ — КРАСНЫЙ

Конечные пункты:
ЦПКиО им. С. М. Кирова — Турухтанные о-ва

Протяжение 18,3 км. Пробег 65 мин.

ПУТЬ СЛЕДОВАНИЯ:

Константиновский пр., Петроградская ул., Крестовский мост, Б. Зеленина ул., Геслеровский пер., пр. К. Либкнехта, пр. Добролюбова, Зоологический пер., мост Строителей, Республиканский мост, пр. Рошаля, бульвар Профсоюзов, пл. Труда, ул. Декабристов, пр. Маклина, пр. Римского-Корсакова, Старо-Калинкин мост, пр. Газа, ул. Стачек, дорога на Турухтанные острова.

ОСТАНОВКИ:

1. ЦПКиО им. Кирова
2. Владимирская ул.
3. Пр. „Динамо"
4. Барочная ул.
5. Геслеровский пер., уг. Зелениной ул.
6. Ул. Пионеров, уг. Геслеровского пер.
7. Пр. К. Либкнехта
8. Пр. Добролюбова
9. Зоологический пер.
10. Пушкинская пл.
11. Ул. Дзержинского
12. Пер. Подбельского
13. Пл. Труда
14. Театральная пл.
15. Лермонтовский пр.
16. Пр. Маклина, уг. ул. Декабристов
17. Пр. Римского-Корсакова
18. Старо-Калинкин мост
19. Пр. Огородникова
20. Обводный кан.
21. Пр. Газа, уг. Нарвск.
22. Пл. Стачек
23. Дом Советов
24. Петергофская ул.
25. Огородный пер.
26. Кировский з-д
27. Пер. Газа (врем.)
28. Разъезд
29. Автово 1
30. Пересечка
31. Угольная площадка
32. Турухтанные острова

	Нач. дв.	Он. дв.
От ЦПКиО им. Кирова .	5 ч. 50 мин.	0 ч. 40 мин.
От Турухтанных островов	6 ч. 02 мин.	0 ч. 30 мин.

МАРШРУТ № 36

Сигнальные цвета: ОРАНЖЕВЫЙ — ОРАНЖЕВЫЙ

Конечные пункты:
Петровский о-в — з-д им. Ломоносова

Протяжение 16 км. Пробег 61 мин.

ПУТЬ СЛЕДОВАНИЯ:

Петровский пр., Ольховая ул., Новоладожская ул., Колтовская ул., ул. Пионеров, пр. К. Либкнехта, ул. Р. Люксембург, пр. М. Горького, Кировский пр., Кировский мост, пл. Жертв революции, ул. 3 Июля, Замковая ул., Кленовая ул., ул. Белинского, пр. Володарского, ул. Жуковского, Лиговская ул., пр. 25 Октября, Шлиссельбургский пр., пр. с. Смоленского, пр. им. Крупской.

ОСТАНОВКИ:

1. Петровский о-в
2. З-д „Кр. Бавария"
3. Петровский пр., уг. Ольховой ул.
4. Ул. Кр. курсантов
5. З-ды „ЗЭМЭС" и „Вулкан"
6. Корпусная ул.
7. Геслеровский пер.
8. Пр. К. Либкнехта, уг. ул. Пионеров
9. Ул. Р. Люксембург, уг. пр. К. Либкнехта
10. Пр. М. Горького, уг. ул. Р. Люксембург
11. Госнардом
12. Кировский пр.
13. Пл. Революции
14. Ул. Халтурина
15. Лебяжий мост
16. Госцирк
17. Ул. Жуковского, уг. пр. Володарского
18. Ул. Восстания
19. 2 Советская ул.
20. Пл. Восстания
21. Полтавская ул.
22. Исполкомская ул.
23. Красная пл.
24. Мельница им. Ленина
25. Смоляная ул.
26. З-д им. Ленина
27. Общественный пер.

28. Ф-ка „Картон-толь."
29. Мыловаренный з-д
30. Ф-ка „Рабочий" (врем.)
31. Московская ул.
32. Пролетарский з-д
33. З-д им. Ломоносов.

	Нач. дв.	Ок. дв.
От Петровского о-ва . .	5 ч. 10 мин.	1 ч. 05 ми
От з-да им. Ломоносова .	5 ч. 30 мин.	0 ч. 26 ми

МАРШРУТ № 37

Сигнальные цвета: СИНИЙ — СИНИЙ

Конечные пункты:

Коломенская петля — ул. Моисеенко

Протяжение 9,1 км. Пробег 38 мин.

ПУТЬ СЛЕДОВАНИЯ:

Екатерингофский пр., Лоцманская ул., ул. 3 Июля, Международный пр., Загородный пр., пр. Нахимсона, пр. Володарского, ул. Некрасова, 8 Советская ул., Советский пр., Заячий пер., Дегтярный пер., ул. Моисеенко.

ОСТАНОВКИ:

1. Коломенская петля
2. Старо-Калинкин мост (лишь от ул. Моисеенко)
3. Пр. Маклина
4. Усачев пер.
5. Никольский пер.
6. Пр. Майорова
7. Сенная пл.
8. Обуховский мост
9. Хим.-технологич. ин-т
10. Витебский вокз.
11. Ул. Дзержинского
12. Лештуков пер.
13. Пять углов
14. Пл. Нахимсона
15. Пр. 25 Октября
16. Ул. Некрасова, уг. пр. Володарского
17. Ул. Маяковского
18. Ул. Восстания
19. Литовская ул. (Мальцевский рынок)
20. 8 Советская ул., уг. Советского пр.
21. Заячий пер. (лишь от Коломенской петли)
22. Дегтярный пер. (лишь от Коломенской петли, по требов.)
23. Ул. Моисеенко

	Веч. дв.	Ок. дв.
От Коломенской петли . . .	5 ч. 42 мин.	0 ч. 42 мин.
От ул. Моисеенко	5 ч. 04 мин.	0 ч. 13 мин.

МАРШРУТ № 30

Сигнальные цвета: ЗЕЛЕНЫЙ — ЗЕЛЕНЫЙ

Конечные пункты:
Старая Деревня — ул. Моисеенко

Протяжение 16,1 км. Пробег 58 мин.

ПУТЬ СЛЕДОВАНИЯ:

Стародеревенская наб., Гороховая ул., Крупской ул., Мигуновская ул., Шишмаревский пер., Новодеревенская наб., Строгановский пр., Языков пер., Сердобольская ул., пр. Энгельса, пр. К. Маркса, ул. Братства, Гренадерский мост, Вульфова ул., мост Свободы, Финляндский пр., пр. К. Маркса, Боткинская ул., Нижегородская ул., Литейный мост, пр. Володарского, ул. Некрасова, 8 Советская ул., Советский пр., Заячий пер., Дегтярный пер., ул. Моисеенко.

ОСТАНОВКИ:

1. Старая Деревня
2. Гороховая ул.
3. ЦПКиО
4. Серебряков пер.
5. Мигуновская ул.
6. Новая Деревня
7. Строганов мост
8. Языков пер.
9. Ланское шоссе
10. Т/парк им. Калинина
11. Пр. К. Маркса, уг. Сердобольской ул
12. 1 Муринский пр.
13. Флюгов пер.
14. Завод им. К. Маркса
15. Завод „Кр. заря"
16. Ловизский пер.
17. Ул. Братства
18. Вульфова ул.
19. Ул. Скороходова
20. Т/парк им. Блохина
21. Ул. Куйбышева
22. Оренбургская ул.
23. Пр. К. Маркса
24. Нижегородская ул.
25. Ул. Комсомола
26. Ул. Чайковского
27. Ул. Пестеля, а в обр. напр.—Кирочная ул.
28. Ул. Некрасова

29. Ул. Маяковского
30. Ул. Восстания
31. Лиговская ул. (Мальцевский рынок)
32. 8 Советская ул., уг. Советского пр.
33. Малый пер. (лишь от Старой Деревни)
34. Дегтярный пер. (лишь от Старой Деревни, по требов.)
35. Ул. Моисеенко

	Мин. дн.	Ок. дн.
От Старой Деревни	5 ч. 55 мин.	1 ч. 22 мин.
От ул. Моисеенко	5 ч. 21 мин.	0 ч. 30 мин.

МАРШРУТ № 39

Сигнальные цвета: БЕЛЫЙ — КРАСНЫЙ

Конечные пункты:

Средняя Рогатка — ул. Плеханова

Протяжение 18,4 км. Пробег 50 мин.

ПУТЬ СЛЕДОВАНИЯ:

Ул. Плеханова, пр. Майорова, пр. Кр. командиров, Обводный кан., Международный пр., Московское шоссе.

ОСТАНОВКИ:

1. Ул. Плеханова
2. Ул. Дзержинского
3. Пр. Майорова, уг. ул. Плеханова
4. Ул. 3 Июля
5. 1 Красноармейская ул.
6. 5 Красноармейская ул.
7. Варшавский вокз.
8. Международный пр., уг. Обводного кан.
9. Смоленская ул.
10. Т/парк им. Коняшина
11. Черниговская ул.
12. Заставская ул.
13. Рощинская ул.
14. З-д „Электросила"
15. Благодатный пер.
16. Кузнецовская ул.
17. Разъезд № 1
18. Автодорожный ин-т
19. З-д им. Менделеева (разъезд № 2)
20. Разъезд № 3
21. Краснокабацкое шоссе
22. Разъезд № 4
23. Тарасов пер.
24. Разъезд № 5
25. Средняя Рогатка

ТАРИФ:

1. Ул. Плеханова — Краснокабацкое шоссе . . . . . 15 коп
2. Краснокабацкое шоссе — Средняя Рогатка . . . . . 15 коп

	Нач. дн.	Ок. дн.
От Средней Рогатки . . .	5 ч. 55 мин.	1 ч. 09 мин.
От ул. Плеханова	5 ч. 50 мин.	0 ч. 55 мин.

МАРШРУТ № 40

Сигнальные цвета: ОРАНЖЕВЫЙ — БЕЛЫЙ

Конечные пункты:
Балтийский вокз.—б-ца им. Эрисмана

Протяжение 10.0 км. Пробег 40 мин.

ПУТЬ СЛЕДОВАНИЯ:

Обводный кан., пр. Кр. командиров, 1 Красноармейская ул., Международный пр., ул. 3 Июля, пл. Жертв революции, Кировский мост, Кировский пр., пр. М. Горького, ул. Р. Люксембург, пр. К. Либкнехта.

ОСТАНОВКИ:

1. Балтийский вокз.
2. Варшавский вокз.
3. 5 Красноармейская ул.
4. Пр. Кр. командиров, уг. 1 Красноармейской ул.
5. Хим.-технологический ин-т
6. Обуховский мост
7. Сенная пл.
8. Ул. Дзержинского
9. Чернышев пер.
10. Пр. 25 Октября
11. Инженерная ул.
12. Лебяжий мост
13. Ул. Халтурина
14. Пл. Революции
15. Пр. М. Горького, уг. Кировского пр.
16. Госпардом
17. Пр. М. Горького, уг. ул. Р. Люксембург
18. Пр. К. Либкнехта
19. Ул. Ленина
20. Пл. Л. Толстого
21. Б-ца им. Эрисмана

	Нач. дн.	Ок. дн.
От Балтийского вокз. . .	5 ч. 40 мин.	1 ч. 25 мин.
От б-цы им. Эрисмана . .	5 ч. 32 мин.	0 ч. 48 мин.

МАРШРУТ № 41

Сигнальные цвета: БЕЛЫЙ — БЕЛЫЙ

Конечные пункты:

з-д „Электросила" им. С. М. Кирова — с. Рыбацкое

Протяжение 22,5 км. Пробег 76 мин.

ПУТЬ СЛЕДОВАНИЯ:

Московское шоссе, Международный пр., Обводный кан., Литовская ул., пл. Восстания, пр. 25 Октября, Шлиссельбургский пр., пр. с. Смоленского, пр. им. Крупской, пр. Памяти Обуховской обороны, пр. дер. Мурзинки, дор. в с. Рыбацкое.

ОСТАНОВКИ:

1. Кольцо
2. Благодатный пер.
3. З-д „Электросила"
4. Рощинская ул.
5. Заставская ул.
6. Черниговская ул.
7. Т/парк им. Кенигина
8. Смоленская ул.
9. Обводный канал
10. Бронницкая ул.
11. Рыбинская ул.
12. Боровая ул.
13. Новокаменный мост
14. Разъезжая ул.
15. Кузнечный пер.
16. Пл. Восстания
17. Советский пр.
18. Полтавская ул.
19. Исполкомская ул.
20. Красная ул.
21. Мельница им. Ленина
22. Смоляная ул.
23. З-д им. Ленина
24. Общественный пер.
25. Ф-ка „Картон-толь"
26. Мыловаренный з-д
27. Ф-ка „Рабочий"
28. Московская ул.
29. Пролетарский з-д
30. З-д им. Ломоносова
31. Володарский мост
32. Станционная ул.
33. Бертовская ул.
34. Т/парк им. Володарского
35. Пр. Памяти Обуховской обороны
36. Пересечка № 3

37. Мартинкая ул.
38. Дер. Мурзинка
39. Ул. Рылеева
40. Разъезд № 2
41. Казанский пер.
42. Пролетарский пос.
43. С. Рыбацкое

ТАРИФ:

1. З-д „Электросила" — дер. Мурзинка . . . . . 15 коп.
2. Станционная ул. — с. Рыбацкое . . . . . 15 коп.

	Наз. др.	Ок. др.
От з-да „Электросила" . .	6 ч. 04 мин.	0 ч. 30 мин.
От с. Рыбацкого	5 ч. 30 мин.	23 ч. 55 мин.

МАРШРУТ № 42

Сигнальные цвета: КРАСНЫЙ — СИНИЙ

Конечные пункты: Кировский з-д — Наличный пер

Протяжение 15,2 км. Пробег 58 мин.

ПУТЬ СЛЕДОВАНИЯ:

Ул. Стачек, пр. Газа, Обводный кан., Лермонтовский пр., 10 Красноармейская ул., пр. Кр. командиров, Нарвский мост, пр. Майорова, пр. Рошаля, бульвар Профсоюзов, мост лейт. Шмидта, 8 и 9 лин. В. О., пр. Пролетарской победы, Гаванская ул., Наличный пер.

ОСТАНОВКИ:

1. Кольцо у Кировского завода
2. Разъезд
3. Пер. Газа (врем.)
4. Кировский з-д
5. Огородный пер.
6. Петергофская ул.
7. Дом Советов
8. Пл. Стачек
9. Пр. Газа, уг. Нарвского пр.
10. Обводный канал
11. З-д „Кр. треугольник"
12. Таракановка
13. Балтийский вокз.
14. 10 Красноармейск. ул.
15. Пр. Кр. командиров, уг. 5 Красноармейской ул.
16. 1 Красноармейская ул.
17. Ул. 3 Июля
18. Ул. Плеханова
19. Ул. Герцена
20. Пр. Рошаля, уг. пр. Майорова
21. Пер. Подбельского
22. Пл. Труда
23. Мост лейт. Шмидта
24. 8 лин., уг. пр. Пролетарской победы
25. 16 лин.
26. Косая лин.
27. 27 лин.
28. Детская ул.
29. З-д „Севкабель"
30. Гаванская ул., уг. пр. Пролетарской побед.
31. Гаванская ул., у. д. № 28
32. Шкиперский проток
33. Наличный пер.
34. Гаванская петля

	Нач. дн.	Ок. дн.
От Кировского з-да . . .	5 ч. 08 мин.	0 ч. 40 мин.
От Наличного пер.	5 ч. 44 мин.	1 ч. 30 мин.

МАРШРУТЫ АВТОБУСА и ТАКСИ

Тарифы по участкам проезда в автобусе указаны только в одном направлении. В обратном направлении действуют те же тарифы, считая конечный пункт маршрута началом маршрута.

Окончание движения предусматривает отправление последнего автобуса от конечного пункта маршрута в нормальный рейс.

АВТОБУСНЫЙ МАРШРУТ № 1

Конечные пункты:

Малый пр. (П. С.) — Новгородская ул.

Протяжение 12,29 км. Пробег 42 мин.

ПУТЬ СЛЕДОВАНИЯ:

Малый пр., Рыбацкая ул., ул. Р. Люксембург, пр. М. Горького, Кировский пр., пл. Революции, Кировский мост, Суворовская пл., ул. Халтурина, Мошков пер., Б. Конюшенный мост, Конюшенный пер., ул. Желябова, пр. 25 Октября, ул. 3 Июля, ул. Дзержинского, Семеновский мост, ул. Дзержинского, Загородный пр., подъезд к Витебскому вокз., Загородный пр., пл. Нахимсона, пр. Нахимсона, пр. 25 Октября, ул. Восстания, ул. Некрасова, 8 Советская ул., Новгородская ул.

ОСТАНОВКИ:

1. Малый пр.
2. Пр. К. Либкнехта
3. Госнардом
4. Сытный рынок
5. Кировский пр.
6. Пл. Революции
7. Пл. Жертв революции
8. Мошков пер.
9. Конюшенная пл.
10. ДЛТ
11. Пр. 25 Октября
12. Пл. Лассаля
13. Ул. 3 Июля
14. Чернышев пер.
15. Ул. Дзержинского
16. Фонтанка (по требов.)
17. Загородный пр.
18. Витебский вокз.
19. Ул. Дзержинского
20. Бородинская ул.
21. Пять углов
22. Пл. Нахимсона
23. Пр. 25 Октября
24. Ул. Марата
25. Ул. Восстания
26. Ул. Жуковского
27. Ул. Некрасова
28. Мальцевский рынок
29. Советский пр.
30. Дегтярная ул.
31. Мытнинская ул.
32. Новгородская ул.

ТАРИФ:

От Малого пр. (Петр. ст.) до: пл. Революции—15 к.; Мошкова пер.—30 к.; ул. 3 Июля, уг. пр. 25 Октября—40 к.; ул. Дзержинского, уг. ул. 3 Июля—50 к.; Пяти углов—60 к.; ул. Восстания, уг. пр. 25 Октября—70 к.; Советского пр.—80 к.; Новгородской ул.—90 к.

От пл. Революции до: Мошкова пер.—15 к.; ул. 3 Июля, уг. 25 Октября—30 к.; ул. Дзержинского, уг. ул. 3 Июля—40 к.; Пяти углов—50 к.; ул. Восстания, уг. пр. 25 Октября—60 к.; Советского пр. 70 к.; Новгородской ул.—80 к.

От Мошкова пер. до: ул. 3 Июля, уг. пр. 25 Октября—15 к.; Дзержинского, уг. ул. 3 Июля—30 к.; Пяти углов—40 к.; ул. Восстания, уг. пр. 25 Октября—50 к.; Советского пр.—60 к.; Новгородской ул. 70 к.

От ул. 3 Июля, уг. пр. 25 Октября до: ул. Дзержинского, уг. ул. 3 Июля—15 к.; Пяти углов—30 к.; ул. Восстания, уг. пр. 25 Октября 40 к.; Советского пр.—50 к.; Новгородской ул.—60 к.

От ул. Дзержинского, уг. ул. 3 Июля до: Пяти углов—15 к.; ул. Восстания, уг. пр. 25 Октября—30 к.; Советского пр.—40 к.; Новгородской ул.—50 к.

От Пяти углов до: ул. Восстания, уг. пр. 25 Октября—15 к.; Советского пр.—20 к.; Новгородской ул.—40 к.

От ул. Восстания, уг. пр. 25 Октября до: Советского пр.—15 к.; Новгородской ул.—30 к.

От Мальцевского рынка до Новгородской ул.—15 к.

	Нач. дв.	Ок. дв.
От Малого пр. (П. С.) . .	7 ч. 39 мин.	24 ч. 00 мин.
От Новгородской ул. . . .	7 ч. 39 мин.	24 ч. 00 мин.

В летний период маршрут автобуса № 1 от Малого пр. продлен до ЦПКиО (2-й Елагин мост), добавляется два тарифных участка по 15 коп.

АВТОБУСНЫЙ МАРШРУТ № 2

Конечные пункты: кино „Гигант" — Варшавский вокз.

Протяжение 18,74 км. Пробег 47 мин.

ПУТЬ СЛЕДОВАНИЯ:

Кино „Гигант", Кондратьевский пр., Арсенальная ул., ул. Комсомола, пл. Ленина, Финский пер., Нижегородская ул., Литейный мост (обр. Литейный мост, Арсенальная наб., аллея Ленина, пл. Ленина), пр. Володарского, ул. Пестеля, наб. р. Мойки, кан. Грибоедова, Конюшенная пл., ул. Желябова, пр. 25 Октября, ул. Герцена, ул. Гоголя, ул. Декабристов, пр. Маклина, пр. Р.-Корсакова, пр. Газа, пр. Огородникова, Лермонтовский пр., Ново-Петергофский мост, подъезд к Балтийскому вокз. (в оба напр.), наб. Обводного кан., Варшавский вокз. (стор. прибытия).

ОСТАНОВКИ:

1. Кино „Гигант"
2. Полюстровский пр. (только обр.)
3. Минеральная ул.
4. Тимофеевская ул.
5. З-д „Кр. выборжец"
6. Арсенальная ул.
7. Ул. Михайлова
8. Финляндский вокз.
9. Финский пер. (обр. нет)
10. Арсенальная наб. (только обр.)
11. Ул. Комсомола (обр. нет)
12. Ул. Чайковского
13. Ул. Пестеля, уг. пр. Володарского
14. Моховая ул.
15. Летний сад
16. Царицынская ул. (по требов.)
17. Конюшенная пл. (обр. нет)
18. Ул. Желябова, уг. Конюшенной пл.
19. ДЛТ
20. Пр. 25 Октября, уг. ул. Желябова
21. Ул. Герцена, уг. пр. 25 Октября
22. Ул. Дзержинского
23. Пл. Воровского
24. Пер. Подбельского
25. Ул. Труда (по требов.)
26. Театральная пл.

27. Лермонтовский пр.
28. Пр. Маклина, уг. ул. Декабристов
29. Пр. Римского-Корсакова, уг. пр. Маклина
30. Старо-Калинкин мост
31. Пр. Огородникова, уг. пр. Газа
32. Юрьевский пер.
33. Лермонтовский пр уг. пр. Огород ковя
34. Балтийский вокз.
35. Варшавский мост
36. Варшавский вокз.

ТАРИФ:

От кино „Гигант" до: Финляндского вокзала—15 к.; Лет сада—30 к.; ул. Герцена, уг. пр. 25 Октября—40 к.; Театральной п 50 к.; Старо-Калинкина моста—60 к.; Балтийского вокз.—70 к.; Варшавского вокз.—80 к.

От Финляндского вокзала до: Летнего сада—15 к.; ул. Герц уг. пр. 25 Октября—50 к.; Театральной пл.—40 к.; Старо-Калин моста—50 к.; Балтийского вокз.—60 к.; Варшавского вокз.—70 к.

От Летнего сада до: ул. Герцена, уг. пр. 25 Октября—4 Театральной пл.—30 к.; Старо-Калинкина моста—40 к.; Балтий вокзала—50 к.; Варшавского вокз.—60 к.

От ул. Герцена, уг. пр. 25 Октября до: Театральной пл.—4 Старо-Калинкина моста—30 к.; Балтийского вокз.—40 к.; Варшав вокз.—50 к.

От Театральной пл. до: Старо-Калинкина моста—15 к.; Бал ского вокз.—30 к.; Варшавского вокз.—40 к.

От Старо-Калинкина моста до: Балтийского вокз.—15 к.; Варш ского вокз.—30 к.

От Лермонтовского пр., уг. пр. Огородникова, до Варшав вокз.—15 к.

	Нач. дв.	Ок. дв.
От кино „Гигант"	6 ч. 40 мин.	0 ч. 15 мин.
От Варшавского вокз. . .	6 ч. 40 мин.	24 ч. 00 мин.

АВТОБУСНЫЙ МАРШРУТ № 3

Конечные пункты:

Благодатный пер.—с. Пулково

Протяжение 11,58 км. Пробег 24 мин.

ПУТЬ СЛЕДОВАНИЯ:

Свеаборгская ул. и уг. Московского шоссе, Московское шоссе, шоссе на с. Пулково, с. Пулково.

ОСТАНОВКИ:

1. Свеаборгская ул. и уг. Московского шоссе
2. Благодатный пер.
3. 1 разъезд (по требов.)
4. Кирпичный з-д (по требов.)
5. Автодорожный ин-т
6. Пересечка
7. Совхоз з-да „Электросила" (по требов.)
8. Средняя Рогатка
9. Колония „Средняя Рогатка"
10. Ст. Шоссейная
11. Дер. Каменка
12. Дер. Колбовка (по требов.)
13. С. Пулково

ТАРИФ:

От Свеаборгской ул. до: Средней Рогатки—30 к.; ст. Шоссейная—50 к.; дер. Каменки—70 к.; с. Пулкова—90 к.

От Средней Рогатки до: ст. Шоссейная—30 к.; дер. Каменки—50 к.; с. Пулкова—70 к.

От Колонии до: дер. Каменки—30 к.; с. Пулкова—50 к.

От дер. Каменки до с. Пулкова—30 к.

	Нач. дв.	Ок. дв.
От Благодатного пер. . . .	6 ч. 05 мин.	0 ч. 10 мин.
От с. Пулкова	6 ч. 30 мин.	0 ч. 50 мин.

АВТОБУСНЫЙ МАРШРУТ № 4

Конечные пункты:

Моск. вокз. (Прудковский пер.) — Ленмясокомбинат

Протяжение 15,37 км. Пробег 47 мин.

ПУТЬ СЛЕДОВАНИЯ:

Лиговская ул. (от Прудковского пер.), пл. Восстания, пр. 25 Октября, ул. 3 Июля, ул. Дзержинского, Семеновский мост, ул. Дзержинского, Загородный пр., Международный пр., Московское шоссе, Ленмясокомбинат.

ОСТАНОВКИ:

1. Прудковский пер.
2. Гусев пер.
3. Московский вокз. (обр. нет)
4. Ул. Восстания
5. Ул. Марата
6. Пр. Володарского
7. Ул. Толмачева
8. Ул. 3 Июля, уг. пр. 25 Октября
9. Чернышев пер.
10. Ул. Дзержинского., уг. ул. 3 Июля
11. Фонтанка (по требов.)
12. Загородный пр., уг. ул. Дзержинского
13. Витебский вокз.
14. Хим.-технологич. ин-т
15. 7 Красноармейская ул.
16. Обводный канал
17. Смоленская ул.
18. Трампарк им. Коняшина (по треб.)
19. Б-ца им. Коняшина
20. Заставская ул.
21. Московский райсовет
22. З-д „Электросила"
23. Школа ФЗУ з-да „Электросила"
24. Благодатный пер.
25. 1-й разъезд (по требов.)
26. Кирпичный з-д (по требов.)
27. Автодорожный ин-т
28. Пересечка
29. Совхоз з-да „Электросила" (по требов.)
30. Средняя Рогатка
31. Рабочий городок I
32. Рабочий городок II
33. Ленмясокомбинат

ТАРИФ:

От Московского вокзала (Прудковский пер.) до: ул. 3 Июля, уг. пр. 25 Октября—15 к.; Витебского вокз.—30 к.; 7 Красноармейской ул.—40 к.; больницы им. Коняшина—50 к.; Георгиевского пер.—60 к.; Автодорожного ин-та—70 к.; Средней Рогатки—80 к.; Ленмясокомбината—90 к.

От ул. 3 Июля, уг. пр. 25 Октября до: Витебского вокз.—15 к. 7 Красноармейской ул.—30 к.; б-цы им. Коняшина—40 к.; Георгиевского пер.—50 к.; Автодорожного ин-та—60 к.; Средней Рогатки—70 к.; Ленмясокомбината—80 к.

От Витебского вокзала до: 7 Красноармейской ул.—15 к.; б-цы им. Коняшина—30 к.; Георгиевского пер.—40 к.; Автодорожного ин-та—50 к.; Средней Рогатки—60 к.; Ленмясокомбината—70 к.

От 7 Красноармейской ул. до: б-цы им. Коняшина—15 к.; Георгиевского пер.—30 к.; Автодорожного ин-та—40 к.; Средней Рогатки—50 к.; Ленмясокомбината—60 к.

От больницы им. Коняшина до: Георгиевского пер.—15 к.; Автодорожного ин-та—30 к.; Средней Рогатки—40 к.; Ленмясокомбината—50 к.

От з-да „Электросила" до: Автодорожного ин-та—15 к.; Средней Рогатки—30 к.; Ленмясокомбината—40 к.

От Автодорожного института до: Средней Рогатки—15 к.; Ленмясокомбината—30 к.

От Средней Рогатки до Ленмясокомбината—15 к.

	Нач. дв.	Ок. дв.
От Московского вокз. . .	5 ч. 45 мин.	0 ч. 10 мин.
От Ленмясокомбината . .	6 ч. 35 мин.	0 ч. 35 мин.

АВТОБУСНЫЙ МАРШРУТ № 5

Конечные пункты:
ВИЭМ — Алексеевка

Протяжение 15,18 км. Пробег 16 мин.

ПУТЬ СЛЕДОВАНИЯ:

ВИЭМ, ул. акад. Павлова, Кировский пр., пл. Л. Толстого, Кировский пр., пл. Революции, Кировский мост, Суворовская пл., ул. Халтурина, наб. Лебяжьей канавки, ул. 8 Июля, Старо-Калинкин мост, пр. Газа, Нарвский пр. (лишь в одном напр.), пл. Стачек, ул. Стачек, дор. в Алексеевку.

ОСТАНОВКИ:

1. ВИЭМ
2. Кировский пр., уг. ул. акад. Павлова
3. Песочная ул.
4. Пл. Л. Толстого
5. Ул. Скороходова
6. Пр. М. Горького
7. Пл. Революции
8. Ул. Халтурина
9. Летний сад
10. Инженерная ул.
11. Пр. 25 Октября
12. Чернышев пер.
13. Ул. Дзержинского
14. Сенная пл.
15. Пр. Майорова
16. Никольский пер.
17. Усачев пер.
18. Пл. Тургенева
19. Старо-Калинкин мост
20. Пр. Огородникова
21. Обводный кан.
22. Нарвский пр.
23. Нарвские ворота
24. Кировский райсовет
25. Петергофская ул. (по требов.)
26. Огородный пер.
27. Кировский зад
28. Пер. Газа (обр. нет)
29. Разъезд
30. Пересечка
31. Алексеевка

ТАРИФ:

От ВИЭМ до: пл. Льва Толстого—15 к.; пл. Революции—30 к.; пр. 25 Октября—40 к.; пр. Майорова—50 к.; пр. Огородникова—60 к.; Кировского райсовета—70 к.; Алексеевки—80 к.

От пл. Льва Толстого до: пл. Революции—15 к.; пр. 25 Октября—30 к.; пр. Майорова—40 к.; пр. Огородникова—50 к.; Кировского райсовета—60 к.; Алексеевки—70 к.

От пл. Революции до: пр. 25 Октября—15 к.; пр. Майорова—30 к.; пр. Огородникова—10 к.; Кировского райсовета—60 к.; Алексеевки—60 к.

От пр. 25 Октября до: пр. Майорова—15 к.; пр. Огородникова—30 к.; Кировского райсовета—10 к.; Алексеевки—50 к.

От пр. Майорова до: пр. Огородникова—15 к.; Кировского райсовета—30 к.; Алексеевки—40 к.

От пр. Огородникова до: Кировского райсовета—15 к.; Алексеевки—30 к.

От Кировского райсовета до Алексеевки—15 к.

	Нач. дв.	Ок. дв.
От ВИЭМ	6 ч. 00 мин.	24 ч. 00 мин.
От Алексеевки	6 ч. 50 мин.	24 ч. 00 мин.

АВТОБУСНЫЙ МАРШРУТ № 6

Конечные пункты:

пл. Растрелли — Малый пр. П. С.

Протяжение 11 км. Пробег 30 мин.

ПУТЬ СЛЕДОВАНИЯ:

Пл. Растрелли, Лафонская ул., пл. Диктатуры, Советский пр., Кирочная ул., ул. Восстания, пр. 25 Октября, пр. Гошаля, Республиканский проезд, Республиканский мост, Университетская наб., 1 лин. и Съездовская ул., Тучков мост, пр. К. Либкнехта, Рыбацкая ул., Малый пр.

ОСТАНОВКИ:

1. Пл. Растрелли
2. Пл. Диктатуры
3. Тульский пер.
4. Кирочная ул., уг. Советского пр.
5. Ул. Слуцкого
6. Ин-т усоверш. врач. (по требов.)
7. Сад им. I Пятилетки
8. Ул. Восстания, уг. Кирочной ул.
9. Ул. Некрасова
10. Ул. Жуковского
11. Пр. 25 Октября, уг. ул. Восстания
12. Ул. Марата
13. Пр. Володарского
14. Ул. Толмачева
15. Ул. 3 Июля
16. Ул. Лассаля
17. Ул. Желябова (об. ул. Плеханова)
18. Ул. Герцена
19. Пл. Урицкого
20. Пушкинская ул. (об. ул.)
21. Университет
22. Съездовская ул., уг. Университетской наб.
23. Пр. Пролет. победы
24. Средний пр.
25. Б-ца им. В. Слуцкой
26. Стад. им. Ленина (по требов. только обратно)
27. Пр. Добролюбова
28. Пионерская ул.
29. Ул. Р. Люксембург
30. Малый пр.

ТАРИФ:

От пл. Растрелли до: ул. Восстания, уг. Кирочной ул.—15 к., пр. 25 Октября, уг. ул. Восстания—30 к.; ул. 3 Июля—40 к.; пл. Урицкого—50 к.; Среднего пр.—60 к.; Малого пр. (Петр. ст.)—70 к.

От сада им. 1 Пятилетки до: пр. 25 Октября, уг. ул. Восстания—15 к.; ул. 3 Июля—30 к.; пл. Урицкого—40 к.; Среднего пр.—50 к.; Малого пр. (Петр. ст.)—60 к.

От пр. 25 Октября, уг. ул. Восстания до: ул. 3 Июля—15 к., пл. Урицкого—30 к.; Среднего пр.—40 к.; Малого пр. (Петр. ст.)—50 к.

От ул. 3 Июля до: пл. Урицкого—15 к.; Среднего пр.—30 к.; Малого пр. (Петр. ст.)—40 к.

От пл. Урицкого до: Среднего пр.—15 к.; Малого пр. (Петр. ст.)—30 к.

От Среднего пр. до: Малого пр. (Петр. ст.)—15 к.

	Нач. дв.	Ок. дв.
От пл. Растрелли	7 ч. 25 мин.	0 ч. 30 мин.
От Малого пр. П. С. . . .	7 ч. 25 мин.	0 ч. 30 мин.

АВТОБУСНЫЙ МАРШРУТ № 7

Конечные пункты:
Пороховые — с. Павлово

Протяжение 11,80 км. Пробег 28 мин.

ПУТЬ СЛЕДОВАНИЯ:

Пороховые, Рябовское шоссе, ул. Коммуны, Колтушское шоссе — с. Павлово.

ОСТАНОВКИ:

1. Пороховые
2. Шлифовальная ф-ка
3. Заневский пост
4. Образцовый совхоз (по требов.)
5. Колхоз им. 1 Мая (Гидрогеол. ст.)
6. Колхоз им. 1 Мая (пож. часть)
7. Колодезь
8. Дер. Янино
9. Старая Деревня (Лесопромхоз)
10. Старая Деревня (кооператив)
11. Дор. в Дубровку (по требов.)
12. С. Павлово

ТАРИФ:

От Пороховых до: колхоза „1 Мая" (пож. часть)—50 к.: дер. Янина—1 р.; с. Павлова—1 р. 50 к.

От колхоза „1 Мая" (Гидрогеол. ст.) до: дер. Янина—50 к. с. Павлова—1 р.

От дер. Янина до с. Павлова—50 к.

	Нач. дн.	Ок. дн.
От Пороховых	6 ч. 03 мин.	0 ч. 30 мин.
От с. Павлова	6 ч. 35 мин.	1 ч. 00 мин.

АВТОБУСНЫЙ МАРШРУТ № 6

Конечные пункты:
ВИЭМ — Новокаменный мост

Протяжение 10,95 км. Пробег 38 мин.

ПУТЬ СЛЕДОВАНИЯ:

ВИЭМ, ул. акад. Павлова, Аптекарский пр., наб. р. Карповки, Петропавловский мост, Петропавловская ул., ул. Л. Толстого, пр. К. Либкнехта, ул. Р. Люксембург, пр. М. Горького, пр. Добролюбова, Зоологический пер. (обр.—Мытнинская наб.), мост Строителей, Пушкинская пл., Республиканский мост, Республиканский проезд, пр. Рошаля, пр. 25 Октября, ул. 3 Июля, Чернышев пер., Разъезжая ул., Новокаменный мост, наб. Обводного кан., Тамбовская ул.

ОСТАНОВКИ:

1. ВИЭМ
2. З-д „Электрик"
3. З-д „Красногвардеец"
4. Песочная ул.
5. Ботанический сад (по требов.)
6. Б-ца им. Эрисмана
7. Пл. Л. Толстого (только обр.)
8. Ул. Ленина
9. Ул. Р. Люксембург, уг. пр. К. Либкнехта
10. Госнардом
11. Зоологический сад
12. Пр. Добролюбова (обр. Мытнинская наб. по требов.)
13. Пушкинская пл.
14. Пл. Урицкого
15. Ул. Герцена
16. Ул. Плеханова (обр. ул. Желябова)
17. Ул. Лассаля
18. Ул. 3 Июля, уг. пр. 25 Октября
19. Чернышев пер., уг. ул. 3 Июля
20. Чернышева пл.
21. Пять углов
22. Ул. Марата
23. Лиговская ул., уг. Разъезжей ул.
24. Рязанский пер. (по требов.)
25. Новокаменный мост
26. Тамбовская ул.

ТАРИФ:

От ВИЭМ до. пл. Л. Толстого—15 к.; Госнардома—30 к. Урицкого—40 к.; ул. 3 Июля, уг. пр. 25 Октября—50 к.; Пяти уг 60 к.; Тамбовской ул.—70 к.

От б-цы Эрисмана до: Госнардома—15 к.; пл. Урицк 30 к.; ул. 3 Июля, уг. пр. 25 Октября—40 к.; Пяти углов—50 к.; Т бовской ул.—60 к.

От Госнардома до: пл. Урицкого—15 к.; ул. 3 Июля, уг 25 Октября —30 к.; Пяти углов—40 к.; Тамбовской ул,—50 к.

От пл. Урицкого до: ул. 3 Июля, уг. пр. 25 Октября—15 к.; П углов—30 к.; Тамбовской ул. —40 к.

От ул. 3 Июля, уг. пр. 25 Октября до: Пяти углов—15 к.; Тамбовской ул.—30 к.

От Пяти углов до Тамбовской ул.—15 к.

	Нач. дн.	Ок. дн
От ВИЭМ	6 ч. 40 мин.	0 ч. 30 ми
От Тамбовской ул. . . .	6 ч. 05 мин.	23 ч. 53 ми

АВТОБУСНЫЙ МАРШРУТ № 9

Конечные пункты:

Благодатный пер.— Финляндский вокз.

Протяжение 21,89 км. Пробег 74 мин.

ПУТЬ СЛЕДОВАНИЯ:

Благодатный пер., Московское шоссе, Международный пр., Лиговская ул., Ново-Рыбинская ул., Черниговская ул., Боровая ул., Расстанная ул., Лиговская ул., пл. Восстания, пр. 25 Октября, ул. Герцена, пл. Воровского, бульв. Профсоюзов, пл. Труда, мост лейт. Шмидта, наб. лейт. Шмидта, 8 и 9 лин. В. О., Средний пр., Съездовская ул. и 1 лин., Тучков мост, пр. К. Либкнехта, пл. Л. Толстого, ул. Л. Толстого, ул. Скороходова, Б. Вульфова ул., Куйбышевская ул., мост Свободы, Финляндский пр., пр. К. Маркса, Боткинская ул., Нижегородская ул., ул. Комсомола, пл. Ленина (обр. пл. Ленина, Финский пер., Нижегородская ул.), Финляндский вокз.

ОСТАНОВКИ:

1. Свеаборгская ул.
2. Московское шоссе, уг. Благодатн. пер.
3. Георгиевский пер.
4. З-д „Электросила“
5. Московский райсовет
6. Заставская ул.
7. Лиговская ул., уг. Международн. пр.
8. Цветочная ул.
9. Таращанская ул.
10. Лиговский шлагбаум
11. Черниговская ул.
12. Расстанная ул., уг. Боровой ул.
13. Лиговская ул., уг. Расстанной ул.
14. Прилукская ул.
15. Курская ул.
16. Обводный кан.
17. Рязанский пер. (по требов.)
18. Разъезжая ул.
19. Свечной пер. (по требов.)
20. Кузнечный пер.
21. Московский вокз.
22. Ул. Восстания (обр. нет)
23. Ул. Марата

24. Пр. Володарского
25. Ул. Толмачева
26. Ул. 3 Июля
27. Ул. Лассаля
28. Ул. Желябова (обр. ул. Плеханова)
29. Ул. Герцена, уг. пр. 25 Октября
30. Ул. Дзержинского
31. Пл. Воровского
32. Пер. Подбельского
33. Пл. Труда
34. Наб. лейт. Шмидта
35. Пр. Пролетарской победы
36. Средний пр., уг. 8 лин.
37. 5 и 4 лин. (по требов.)
38. 1 лин., уг. Среднего пр.
39. Б-ца им. В. Слуцкой
40. Стад. им. Ленина требов., только с
41. Пр. Добролюбова
42. Пионерская ул.
43. Ул. Р. Люксембур
44. Ул. Ленина
45. Пл. Л. Толстого
46. Медицинский ин-т
47. Ул. Скороходова
48. Трампарк им. Блюм
49. Куйбышевская ул.
50. Оренбургская ул.
51. Пр. К. Маркса, уг. Боткинской
52. Нижегородская ул. уг. Боткинской
53. Ул. Комсомола (об. Финский пер.)
54. Финляндский вокз.

ТАРИФ:

От Свеаборгской ул. до: з-да „Электросила"—15 к.; Таращанской ул.—30 к.; Обводного канала—10 к.; ул. Восстания—50 к.; ул. 3-го Июля—60 к.; пл. Воровского—70 к.; пр. Пролетарской победы—80 к.; пр. Добролюбова—90 к.; пл. Л. Толстого—1 р.; Куйбышевской ул.—1 р. 10 к.; Финляндского вокзала—1 р. 20 к.

От Георгиевского пер. до: Таращанской ул.—15 к.; Обводного кан.—30 к.; ул. Восстания—40 к.; ул. 3 Июля—50 к.; пл. Воровского—60 к.; пр. Пролетарской победы—70 к.; пр. Добролюбова—80 к.; пл. Л. Толстого—90 к.; Куйбышевской ул.—1 р.; Финляндского вокз.—1 р. 10 к.

От Таращанской ул. до: Обводного кан.—15 к.; ул. Восстания—30 к.; ул. 3 Июля—40 к.; пл. Воровского—50 к.; пр. Пролетарской победы—60 к.; пр. Добролюбова—70 к.; пл. Л. Толстого—80 к.; Куйбышевской ул.—90 к.; Финляндского вокз.—1 р.

От Обводного кан. до: ул. Восстания—15 к.; ул. 3 Июля—30 к.; пл. Воровского—40 к.; пр. Пролетарской победы—50 к.; пр. Добролюбова—60 к.; пл. Л. Толстого—70 к.; Куйбышевской ул.—80 к.; Финляндского вокз.—90 к.

От Московского вокзала до: ул. 3 Июля—15 к.; пл. Воровского—30 к.; пр. Пролетарской победы—40 к.; пр. Добролюбова—50 к.; пл. Л. Толстого—60 к.; Куйбышевской ул.—70 к.; Финляндского вокз.—80 к.

От ул. 3 Июля до: пл. Воровского—15 к.; пр. Пролетарской победы—30 к.; пр. Добролюбова—40 к.; пл. Л. Толстого—50 к.; Куйбышевской ул.—60 к.; Финляндского вокз.—70 к.

От пл. Воровского до: пр. Пролетарской победы—15 к.; пр. Добролюбова—30 к.; пл. Л. Толстого—40 к.; Куйбышевской ул.—50 к.; Финляндского вокз.—60 к.

От пр. Пролетарской победы до: пр. Добролюбова—15 к.; пл. Л. Толстого—30 к.; Куйбышевской ул.—40 к.; Финляндского вокз.—50 к.

От пр. Добролюбова до: пл. Л. Толстого—15 к.; Куйбышевской ул.—30 к.; Финляндского вокз.—40 к.

От пл. Л. Толстого до: Куйбышевской ул.—15 к.; Финляндского вокз.—30 к.

От Куйбышевской ул. до: Финляндского вокз. 15 к.

	Нач. дв.	Ок. дв.
От Благодатного пер. . . .	6 ч. 40 мин.	0 ч. 05 мин.
От Финляндского вокз. . .	6 ч. 50 мин.	24 ч. 00 мин.

АВТОБУСНЫЙ МАРШРУТ № 10

Конечные пункты:

2 Муринский пр. (уг. пр. Энгельса)—Кировский з-д

Протяжение 18,91 км. Пробег 62 мин.

ПУТЬ СЛЕДОВАНИЯ:

2 Муринский пр. (уг. пр. Энгельса), пр. Энгельса, пр. К. Маркса, 1 Муринский пр., Лесной пр., Нижегородская ул., ул. Комсомола (обр. Финский пер.), Финляндский вокз., аллея Ленина, Арсенальная наб., Литейный мост, пр. Володарского, пр. Нахимсона, Загородный пр., Международный пр., 1 Красноармейская ул., пр. Кр. командиров, Обводный кан. (четн. стор.), в обр. напр. — подъезд к Балтийскому вокз., ул. Розенштейна, Новосивковская ул., ул. Стачек, пер. Газа, Кировский завод.

ОСТАНОВКИ:

1. 2 Муринский пр.
2. Английский пр.
3. Сердобольская ул.
4. Земледельческий пер. (по требованию)
5. 3 конфетная ф-ка
6. Лесной пр., уг. 1 Муринского пр.
7. Флюгов пер.
8. Батенина ул.
9. Литовская ул.
10. Бабурин пер.
11. Нейшлотский пер.
12. Ломанский пер.
13. Ул. Комсомола (обр. нет)
14. Финский пер. (только обр.)
15. Финляндский вокз.
16. Арсенальная наб.
17. Ул. Чайковского
18. Ул. Пестеля (обр. Кирочная ул.)
19. Ул. Некрасова
20. Ул. Жуковского
21. Пр. 25 Октября
22. Пл. Нахимсона
23. Пять углов
24. Бородинская ул.
25. Ул. Дзержинского
26. Витебский вокз.
27. Хим.-технологич. инст.
28. Пр. Кр. командиров уг. 1 Красноармейской ул.
29. 10 Красноармейская ул. (обр. 5 Красноармейская)
30. Пр. Кр. командиров (только обр.)

31. Варшавский вокз.
32. Балтийский вокз.
33. Ул. Розенштейна, уг. Обводного кан.
34. Пересечка
35. Новосивковский пер. (по требов.)
36. Ул. Стачек, уг. Новосивковской ул.
37. Кировский райсовет
38. Петергофская ул. (по треб.)
39. Огородный пер.
40. Кировский з-д
41. Пер. Газа, уг. ул. Стачек
42. Кировский з-д (проходная)

ТАРИФ:

От 2 Муринского пр., уг. пр. Энгельса до: Лесного пр., уг. 1 Муринского пр.—15 к.; Бабурина пер.—30 к.; Финляндского вокз.—40 к.; ул. Некрасова—50 к.; Пяти углов—60 к.; Хим.-технологического ин-та—70 к.; Балтийского вокз.—80 к.; Кировского райсовета—90 к.; проходной Кировского з-да—1 р.

От Лесного пр., уг. 1 Муринского пр. до: Бабурина пер.—15 к.; Финляндского вокз.—30 к.; ул. Некрасова—40 к.; Пяти углов—50 к.; Технологического ин-та—60 к.; Балтийского вокз.—70 к.; Кировского райсовета—80 к.; проходной Кировского з-да—90 к.

От Бабурина пер. до: Финляндского вокз.—15 к.; ул. Некрасова—30 к.; Пяти углов—40 к.; Хим.-технологического ин-та—50 к.; Балтийского вокз.—60 к.; Кировского райсовета—70 к.; проходной Кировского з-да—80 к.

От ул. Комсомола до: ул. Некрасова—15 к.; Пяти углов—30 к.; Хим-технологического ин-та—40 к.; Балтийского вокз.—50 к.; Кировского райсовета—60 к.; проходной Кировского з-да—70 к.

От ул. Некрасова до: Пяти углов—15 к.; Хим.-технологического ин-та—30 к.; Балтийского вокз.—40 к.; Кировского райсовета—50 к.; проходной Кировского з-да—60 к.

От Пяти углов до: Хим.-технологического ин-та—15 к.; Балтийского вокз.—30 к.; Кировского райсовета—40 к.; проходной Кировского з-да—50 к.

От Хим.-технологического ин-та до: Балтийского вокз.—15 к.; Кировского райсовета—20 к.; проходной Кировского з-да—40 к.

От Балтийского вокзала до: Кировского райсовета—15 к.; проходной Кировского з-да—30 к.

От Кировского райсовета до проходной Кировского з-да—15 к.

	Нач. дн.	Ок. дн.
От 2 Муринского пр. . .	7 ч. 40 мин.	0 ч. 05 мин.
От Кировского з-да . . .	6 ч. 45 мин.	24 ч. 00 мин.

АВТОБУСНЫЙ МАРШРУТ № 11

Конечные пункты:
Пл. Лассаля—3 Парголово (почта)

Протяжение 20,12 км. Пробег 58 мин.

ПУТЬ СЛЕДОВАНИЯ:

Пл. Лассаля, ул. Ракова (обр. Инженерная ул.), ул. 3 Июля наб. Лебяжьей канавки, ул. Халтурина, Суворовская пл., Кировский мост, пл. Революции, Куйбышевская ул., Петроградская наб., мост Свободы, наб. Фокина, Финляндский пр., пр. К. Маркса, пр. Энгельса, Выборгское шоссе, 3 Парголово (почта).

ОСТАНОВКИ:

1. Пл. Лассаля.
2. Инженерная ул.
3. Летний сад
4. Ул. Халтурина
5. Пл. Революции
6. Мичуринская ул.
7. Б. Вульфова ул.
8. Оренбургская ул.
9. Боткинская ул.
10. Ломанский пер.
11. Нейшлотский пер.
12. Бабурин пер.
13. Э-д „Кр. заря"
14. Батенина ул.
15. Флюгов пер. (по тр.)
16. Выборгский райсовет
17. Земледельческий пер. (по требов.)
18. Сердобольская ул.
19. Английский пр.
20. 2 Муринский пр.
21. Клуб им. Орлова
22. Городок милиции
23. Скобелевский пр.
24. Повенецкая ул.
25. Озерки
26. Елизаветинская ул.
27. Шуваловское озер
28. Кооператив (по т
29. Шуваловский парк
30. Парголовск. райсов
31. Колхозный рынок
32. Выборгское шоссе, д. № 73
33. 3 Парголово (почта

ТАРИФ:

От пл. Лассаля до: пл. Революции—15 к.; Оренбургской ул.—; Бабурина пер.—40 к.; Выборгского райсовета—50 к.; 2 Мурин. пр.—60 к.; Скобелевского пр.—70 к.; Озерков (Верхнего озера)—; Шуваловского озера—90 к.; Шуваловского парка—1 р.; Парголов. райсовета—1 р. 10 к.; 3 Парголова (почты)—1 р. 20 к.

От пл. Революции до: Оренбургской ул.—15 к.; Бабурина пер.—30 к.; Выборгского райсовета—40 к.; 2 Муринского пр.—50 к.; Скобелевского пр.—60 к.; Озерков (Верхнего озера)—70 к.; Шуваловского озера—80 к.; Шуваловского парка—90 к.; Парголовского райсовета—1 р.; 3 Парголова (почты)—1 р. 10 к.

От Оренбургской ул. до: Бабурина пер.—15 к.; Выборгского райсовета—30 к.; 2 Муринского пр.—40 к.; Скобелевского пр.—50 к.; Озерков (Верхнего озера)—60 к.; Шуваловского озера—70 к.; Шуваловского парка—80 к.; Парголовского райсовета—90 к.; 3 Парголова (почты)—1 р.

От Бабурина пер. до: Выборгского райсовета—15 к.; 2 Муринского пр.—30 к.; Скобелевского пр.—40 к.; Озерков (Верхнего озера)—50 к.; Шуваловского озера—60 к.; Шуваловского парка—70 к.; Парголовского райсовета—80 к.; 3 Парголова (почты)—90 к.

От Выборгского райсовета до: 2 Муринского пр.—15 к.; Скобелевского пр.—30 к.; Озерков (Верхнего озера)—40 к.; Шуваловского озера—50 к.; Шуваловского парка—60 к.; Парголовского райсовета—70 к.; 3 Парголова (почты)—80 к.

От 2 Муринского пр. до: Скобелевского пр.—15 к.; Озерков (Верхнего озера)—30 к.; Шуваловского озера—40 к.; Шуваловского парка—50 к.; Парголовского райсовета—60 к.; 3 Парголова (почты)—70 к.

От Скобелевского пр. до: Озерков (Верхнего озера)—15 к.; Шуваловского озера—30 к.; Шуваловского парка—40 к.; Парголовского райсовета—50 к.; 3 Парголова (почты)—60 к.

От Озерков (Верхнего озера) до: Шуваловского озера—15 к.; Шуваловского парка—30 к.; Парголовского райсовета—40 к.; 3 Парголова (почты)—50 к.

От Шуваловского озера до: Шуваловского парка—15 к.; Парголовского райсовета—30 к.; 3 Парголова (почты)—40 к.

От Шуваловского парка до: Парголовского райсовета—15 к.; 3 Парголова (почты)—30 к.

От Парголовского райсовета до: 3 Парголова (почты)—15 коп.

	Нач. дн.	Ок. дн.
От пл. Лассаля	7 ч. 20 мин.	0 ч. 30 мин.
От 3 Парголова (почта) .	6 ч. 40 мин.	0 ч. 20 мин.

АВТОБУСНЫЙ МАРШРУТ № 12

Конечные пункты:
пл. Лассаля — Агалатово

Протяжение 38,62 км. Пробег 90 мин.

ПУТЬ СЛЕДОВАНИЯ:

Пл. Лассаля, ул. Ракова (обр. Инженерная ул.), ул. 3 Июля, наб. Лебяжьей канавки, ул. Халтурина, Суворовская пл., Кировский мост, пл. Революции, Кировский пр., Каменноостровский мост, Каменноостровский пр., Строганов мост, Строганова ул., наб. Черной речки, Ланской мост, Ланское шоссе, пр. Энгельса, Выборгское шоссе, Парголово, Агалатово.

ОСТАНОВКИ:

1. Пл. Лассаля
2. Пл. Революции
3. Пл. Л. Толстого
4. Строганов мост
5. 2 Муринский пр.
6. Озерки (Верхнее озеро)
7. Шуваловский парк
8. 3 Парголово (колхозный рынок)
9. 3 Парголово (почта)
10. Дор. в Левашого
11. Дор. в 1 Юкки
12. 3 Юкки
13. Лупполово
14. Нижние станки
15. Больница
16. Вартемягский сельсовет
17. Верхние станки
18. Касимово
19. Городок
20. Агалатово

ТАРИФ:

От пл. Лассаля до: Озерков (Верхнего озера) —1 р.; Лупполова—2 р.; Агалатова—3 р.

От Озерков (Верхнего озера) до: Лупполова—1 р.; Агалатова—2 р.

От Лупполова до Агалатова—1 р.

	Нач. дв.	Ок. дв.
От пл. Лассаля	4 ч. 45 мин.	20 ч. 20 мин.
От Агалатова	6 ч. 40 мин.	22 ч. 35 мин.

АВТОБУСНЫЙ МАРШРУТ № 13

Конечные пункты:
Кожевенная лин. — Сосновка

Протяжение 18 км. Пробег 57 мин.

ПУТЬ СЛЕДОВАНИЯ:

Кожевенная лин., уг. пр. Пролетарской победы, пр. Пролетарской победы, 6 и 7 лин., Университетская наб., Республиканский мост, Республиканский проезд, пр. Рошаля, пр. 25 Октября, пр. Володарского, Литейный мост, Нижегородская ул., Лесной пр., 1 Муринский пр., Малая Спасская ул., Старо-Парголовский пр., дор. в Сосновку, Институтская ул., пр. Раевского, Зеленая ул., Сосновка (обр. Сосновка, пр. Бенуа, Институтская ул.).

ОСТАНОВКИ:

1. Кожевенная лин.
2. Гаванская ул.
3. З-д „Севкабель" (по требов.)
4. Детская ул.
5. 27 и 26 лин.
6. Косая лин.
7. 17 и 16 лин.
8. 13 и 12 лин.
9. 9 и 8 лин.
10. Андреевский рын.
11. Мост. лейт. Шмидта
12. 1 лин. и Съездовская ул.
13. Университет
14. Пушкинская пл. (только обр.)
15. Пл. Урицкого
16. Ул. Герцена
17. Ул. Плеханова (обр. ул. Желябова)
18. Ул. Лассаля
19. Ул. 3 Июля
20. Ул. Толмачева
21. Пр. Володарского, уг. пр. 25 Октября
22. Ул. Жуковского
23. Ул. Некрасова
24. Кирочная ул.
25. Ул. Чайковского
26. Ул. Комсомола
27. Ломанский пер.
28. Нейшлотский пер.
29. Бабурин пер.
30. Литовская ул.
31. Батенина ул.

32. Флюгов пер.
33. 1 Муринский пр., уг. Лесного пр.
34. Метеорологич. ст. (по требов.)
35. Новосильцевская ул.
36. Старо-Парголовский пр.
37. Индустриальный пр.
38. Хирургический ин. (по требов.)
39. Пр. Раевского
40. Зеленая ул. (по требов., обр. на
41. Сосновка

ТАРИФ:

От Кожевенной линии до: Андреевского рынка—15 к.; пл. Урицкого—30 к.; ул. 3 Июля—40 к.; ул. Некрасова—50 к.; ул. Комсомола—60 к.; Бабурина пер.—70 к.; 1 Муринского пр., уг. Лесного пр.—80 к. Старо-Парголовского пр.—90 к.; Сосновки—1 р.

От 9 и 8 линий до: пл. Урицкого—15 к.; ул. 3 Июля—30 к.; ул. Некрасова—40 к.; ул. Комсомола—50 к.; Бабурина пер.—60 к.; 1 Муринского пр., уг. Лесного пр.—70 к.; Старо-Парголовского пр.—80 к. Сосновки—90 к.

От пл. Урицкого до: ул. 3 Июля—15 к.; ул. Некрасова—30 к.; ул. Комсомола—40 к.; Бабурина пер.—50 к.; 1 Муринского пр., уг. Лесного пр.—60 к.; Старо-Парголовского пр.—70 к.; Сосновки—80 к.

От ул. 3 Июля до: ул. Некрасова—15 к.; ул. Комсомола—30 к. Бабурина пер.—40 к.; 1 Муринского пр., уг. Лесного пр.—50 к.; Старо-Парголовского пр.—60 к.; Сосновки—70 к.

От ул. Некрасова до: ул. Комсомола—15 к.; Бабурина пер.—30 к. 1 Муринского пр., уг. Лесного пр.—40 к.; Старо-Парголовского пр.—50 к.; Сосновки—60 к.

От ул. Комсомола до: Бабурина пер.—15 к.; 1 Муринского пр., уг. Лесного пр.—30 к.; Старо-Парголовского пр.—40 к.; Сосновки—50 к.

От Бабурина переулка до: 1-го Муринского пр., уг. Лесного пр.—15 к.; Старо-Парголовского пр.—30 к.; Сосновки—40 к.

От 1 Муринского пр., уг. Лесного пр. до: Старо-Парголовского пр.—15 к.; Сосновки—30 к.

От Старо-Парголовского пр. до Сосновки—15 к.

	Нач. дв.	Ок. дв.
От Кожевенной лин. . .	7 ч. 00 мин.	23 ч. 50 мин.
От Сосновки	7 ч. 30 мин.	23 ч. 20 мин.

АВТОБУСНЫЙ МАРШРУТ № 14

Конечные пункты
пл. Растрелли — пр. КИМа

Протяжение 12,85 км. Пробег 43 мин.

ПУТЬ СЛЕДОВАНИЯ:

Пл. Растрелли, Лафонская ул., пл. Диктатуры, Советский пр., Кирочная ул., пр. Володарского, ул. Пестеля, мост Пестеля, наб. Лебяжьей канавки, ул. Халтурина, Суворовская пл., Кировский мост, пл. Революции, Кировский пр., пл. Л. Толстого, пр. К. Либкнехта, Тучков мост, 1 лин. и Съездовская ул., Средний пр., В. О., 8 и 9 лин., Уральский мост, Уральская ул., Железноводская ул., пр. КИМа.

ОСТАНОВКИ:

1. Пл. Растрелли
2. Пл. Диктатуры
3. Тульский пер.
4. Кирочная ул.
5. Ул. Слуцкого
6. Ин-т усоверш. врач. (по тр.)
7. Сад пл. 1 Пятилетки
8. Ул. Восстания (обр. пр. Чернышевского)
9. Пр. Володарского
10. Ул. Пестеля
11. Моховая ул.
12. Летний сад
13. Ул. Халтурина
14. Пл. Революции
15. Пр. М. Горького
16. Ул. Скороходова
17. Пл. Л. Толстого
18. Ул. Ленина
19. Ул. Р. Люксембург
20. Пионерская ул.
21. Пр. Добролюбова
22. Стадион им. Ленина (по требов., обр. нет)
23. Б-ца им. В. Слуцкой
24. Средний пр.
25. 4 и 5 лин. (по требов.)
26. 8 и 9 лин.
27. Малый пр.
28. Уральский мост
29. Ф-ка им. М. Горького
30. Сазоновская ул. (по требов.)
31. З-д „Марксист"
32. Пр. КИМа

ТАРИФ:

От пл. Растрелли до: ул. Пестеля, уг. пр. Володарского—15 к., пл. Революции—30 к.; пл. Л. Толстого—40 к.; пр. Добролюбова—50 к.; 8 и 9 линий, уг. Среднего пр.—60 к.; пр. КИМа—70 к.

От пр. Володарского, уг. Кирочной ул. до: пл. Революции — 15 к.; пл. Л. Толстого—30 к.; пр. Добролюбова—40 к.; 8 и 9 линий, уг. Среднего пр.—50 к.; пр. КИМа—60 к.

От пл. Революции до: пл. Л. Толстого—15 к.; пр. Добролюбова—30 к.; 8 и 9 линий, уг. Среднего пр.—40 к.; пр. КИМа—50 к.

От пл. Л. Толстого до: пр. Добролюбова—15 к.; 8 и 9 линий, уг. Среднего пр.—30 к.; пр. КИМа—40 к.

От пр. Добролюбова до: 8 и 9 линий, уг. Среднего пр.—15 к.; пр. КИМа—30 к.

От 8 и 9 лин., уг. Среднего пр., до пр. КИМа—15 к.

	Нач. дв.	Ок. дв.
От пл. Растрелли . . .	7 ч. 30 мин.	0 ч. 15 мин.
От пр. КИМа	7 ч. 00 мин.	24 ч. 00 мин.

АВТОБУСНЫЙ МАРШРУТ № 15

Конечные пункты:
пл. Растрелли — пл. Труда

Протяжение 8,765 км. Пробег 32 мин.

ПУТЬ СЛЕДОВАНИЯ:

Пл. Растрелли, Лафонская ул., пл. Диктатуры, Советский пр., Кирочная ул., пр. Чернышевского, ул. Чайковского, пр. Володарского, ул. Белинского, пл. Белинского, Инженерная ул., ул. 3 Июля, пр. Римского-Корсакова, ул. Глинки, Театральная пл., ул. Глинки, ул. Труда, пл. Труда.

ОСТАНОВКИ:

1. Пл. Растрелли
2. Пл. Диктатуры
3. Тульский пер.
4. Кирочная ул.
5. Ул. Слуцкого
6. Ин-т усоверш. врачей (по требов.)
7. Сад им. 1 Пятилетки
8. Ул. Восстания
9. Ул. Чайковского
10. Райсовет (по требов.)
11. Пр. Володарского
12. Ул. Пестеля (обр. Кирочная ул.)
13. Ул. Некрасова
14. Госцирк
15. Ул. 3 Июля
16. Пр. 25 Октября
17. Чернышев пер.
18. Ул. Дзержинского
19. Сенная пл.
20. Пр. Римского-Корсакова
21. Пр. Майорова
22. Пл. Коммунаров (по требов.)
23. Театральная пл.
24. Пл. Труда

ТАРИФ:

От пл. Растрелли до: ул. Восстания—15 к.; Госцирка—30 к.; Сенной пл.—40 к.; пл. Труда—50 к.

От ул. Восстания до: Госцирка—15 к.; Сенной пл.—30 к.; пл. Труда—40 к.

От ул. Некрасова до: Сенной пл.—15 к.; пл. Труда—30 к.

От Сенной пл. до пл. Труда—15 к.

	Нач. дн.	Ок. дн.
От пл. Растрелли	8 ч. 00 мин.	0 ч. 35 мин.
От пл. Труда	8 ч. 00 мин.	0 ч. 10 мин.

АВТОБУСНЫЙ МАРШРУТ № 16

Конечные пункты:
пл. Растрелли — Уткина Заводь

Протяжение 12,88 км. Пробег 35 мин.

ПУТЬ СЛЕДОВАНИЯ:

Пл. Растрелли, Лафонская ул., Смольный пр., Калашниковская наб., Б. Охтенский мост, Комаров пер., Новочеркасский пр., Средний пр., Мариинская дор., Новый проезд к Неве, Малоохтенский пр., правый бер. Невы, Уткина заводь

ОСТАНОВКИ:

1. Пл. Растрелли
2. Пл. Диктатуры (Тверская ул., обр. нет)
3. Пл. Диктатуры (Советский пр.)
4. Ул. Кр. текстильщика
5. Новочеркасский пр., уг. Комарова пер.
6. Суворовская ул.
7. Мариинская ул.
8. Мариинская дор.
9. З-д „Буревестник"
10. Малоохтенский пр.
11. Дамба
12. Финляндский ж.-д. мост
13. Правый бер. Невы д. № 50
14. Правый бер. Невы д. № 62
15. Невхимкомбинат
16. З-д „Стройдеталь"
17. Ф-ка „Кр. ткач"
18. Ф-ка им. Володарского
19. Володарский мост
20. Дорога к ст. Нева
21. Поликлиника
22. Жилгородок
23. Фабрика-кухня
24. Уткина заводь

ТАРИФ:

От пл. Растрелли до: Мариинской ул.—15 к.; Финляндского ж.-д. моста—30 к.; Невхимкомбината—40 к.; ф-ки „Красный ткач"—50 к.; Володарского моста—60 к.; Уткиной заводи—70 к.

От Мариинской ул. до: Финляндского ж.-д. моста—15 к.; Невхимкомбината—30 к.; ф-ки „Красный ткач"—40 к.; Володарского моста—50 к.; Уткиной заводи—60 к.

От Финляндского ж.-д. моста до: Невхимкомбината—15 к.; ф-ки „Красный ткач"—30 к.; Володарского моста—40 к.; Уткиной заводи—50 к.

От Невхимкомбината до: ф-ки „Красный ткач"—15 к.; Володарского моста—20 к.; Уткиной заводи—40 к.

От ф-ки „Красный ткач" до: Володарского моста—15 к.; Уткиной заводи—30 к.

От Володарского моста до Уткиной заводи—15 к.

	Нач. дв.	Ок. дв.
От пл. Растрелли	6 ч. 30 мин.	0 ч. 20 мин.
От Уткиной заводи . . .	7 ч. 08 мин.	1 ч. 00 мин.

АВТОБУСНЫЙ МАРШРУТ № 17

Конечные пункты:

Витебская товарн. станция — Николаевский пр.

Протяжение 12,055 км. Пробег 41 мин.

ПУТЬ СЛЕДОВАНИЯ:

Витебская товарн. станция, Лиговская ул., пл. Восстания, Лиговская ул., ул. Жуковского, ул. Восстания, Кирочная ул., пр. Володарского, Литейный мост, Арсенальная наб., аллея Ленина, ул. Комсомола (обр. ул. Комсомола, пл. Ленина, Финский пер., Нижегородская ул., Литейный мост), Арсенальная ул., Кондратьевский пр., Николаевский пр.

ОСТАНОВКИ:

1. Витебская товарн. ст.
2. Расстанная ул.
3. Прилукская ул.
4. Курская ул.
5. Обводный канал
6. Рязанский пер. (по тр.)
7. Разъезжая ул.
8. Свечной пер. (по тр.)
9. Кузнечный пер.
10. Московский вокзал
11. Гусев пер.
12. Ул. Восстания
13. Ул. Некрасова
14. Пр. Чернышевского
15. Пр. Володарского
16. Ул. Чайковского
17. Арсенальная наб. (обр. нет)
18. Ул. Комсомола (толь ко обр.)
19. Финский пер. (толь обр.)
20. Финляндский вокза
21. Ул. Михайлова
22. Арсенальная ул.
23. З-д „Кр. выборжец"
24. Тимофеевская ул.
25. Минеральная ул.
26. Полюстровский пр.
27. Любашинский пр.
28. Кондратьевский пр у д. № 73 (обр. 6
29. Кондратьевский пр у д. № 83
30. Воскресенская ул.
31. Николаевский пр.

ТАРИФ:

От Витебской товарной станции до: Обводного кан.—15 к.; Московского вокзала—30 к.; пр. Чернышевского—40 к.; Финляндского вокзала—50 к.; кино „Гигант"—60 к.; Николаевского пр.—70 к.

От Обводного кан. до: Московского вокз.—15 к.; пр. Чернышевского—30 к.; Финляндского вокз.—40 к.; кино „Гигант"—50 к.; Николаевского пр.—60 к.

От Московского вокзала до: пр. Чернышевского—15 к.; Финляндского вокз.—30 к.; кино „Гигант"—40 к.; Николаевского пр.—50 к.

От Чернышевского пр. до: Финляндского вокз.—15 к.; кино „Гигант"—30 к.; Николаевского пр.—40 к.

От Финляндского вокзала до: кино „Гигант"—15 к.; Николаевского пр.—30 к.

От кино „Гигант" до Николаевского пр.—15 к.

	Нач. дв.	Ок. дв.
От Витебской товарн. ст.	6 ч. 37 мин.	23 ч. 50 мин.
От Николаевского пр.	6 ч. 37 мин.	23 ч. 40 мин.

АВТОБУСНЫЙ МАРШРУТ № 18

Конечные пункты:
пр. КИМа — Красная пл.

Протяжение 10,25 км. Пробег 36 мин.

ПУТЬ СЛЕДОВАНИЯ:

Пр. КИМа (от Железноводской ул.), наб. р. Смоленки (обр. пер. Декабристов), 16—17 лин., Средний пр. В. О., 8—9 лин., наб. лейт. Шмидта, Университетская наб., Республиканский мост, Республиканский проезд, пр. Рошаля, пр. 25 Октября, пл. Восстания, пр. 25 Октября, Красная пл.

ОСТАНОВКИ:

1. Пр. КИМа
2. Смоленское кладбище
3. Малый проспект
4. Средний пр. В. О., уг. 16 линии
5. 13 и 12 линии
6. 9 и 8 лин., уг. Среднего пр.
7. Пр. Пролетарской победы, уг. 8 линии
8. Наб. лейт. Шмидта
9. Университетская наб., уг. Съездовской ул.
10. Университет
11. Пушкинская пл. (только обр.)
12. Пл. Урицкого
13. Ул. Герцена
14. Ул. Плеханова (об. ул. Желябова)
15. Ул. Лассаля
16. Ул. 3 Июля
17. Ул. Толмачева
18. Пр. Володарского
19. Ул. Марата
20. Ул. Восстания
21. Советский пр.
22. Полтавская ул.
23. Исполкомская ул.
24. Красная пл.

ТАРИФ:

От пр. КИМа до: пр. Пролетарской победы, уг. 8—9 линий—15 к.; пл. Урицкого—30 к.; ул. 3 Июля—40 к.; Советского пр.—50 к.; Красной пл.—60 к.

От пр. Пролетарской победы до: пл. Урицкого—15 к.; ул. 3 Июля—30 к.; Советского пр.—40 к.; Красной пл.—50 к.

От пл. Урицкого до: ул. 3 Июля—15 к.; Советского пр.—30 к.; Красной пл.—40 к.

От ул. 3 Июля до: Советского пр.—15 к.; Красной пл. 30 к.

От ул. Восстания до Красной пл.—15 к.

	Нач. дв.	Ок. дв.
От пр. КИМа	7 ч. 00 мин.	24 ч. 00 мин.
От Красной пл.	7 ч. 30 мин.	24 ч. 00 мин.

АВТОБУСНЫЙ МАРШРУТ № 19

Конечные пункты:

Благодатный пер. — Авиагород

Протяжение 9,27 км. Пробег 22 мин.

ПУТЬ СЛЕДОВАНИЯ:

Благодатный пер., Московское шоссе, шоссе на с. Пулково, дорога в Авиагород, Авиагород.

ОСТАНОВКИ:

1. Свеаборгская ул.
2. Благодатный пер., уг. Московского шоссе
3. 1 разъезд (по требов.)
4. Кирпичный з-д (по треб.)
5. Автодорожный и-нт
6. Пересечка
7. Совхоз з-да „Электросила" (по требов.)
8. Средняя Рогатка
9. Колон. „Средняя Рогатка"
10. Ст. Шоссейная
11. Дор. в Аэропорт (по требов.)
12. Ремонтная база
13. Авиагород

ТАРИФ:

От Свеаборгской ул. до: Средней Рогатки—30 к.; ст. Шоссейная—50 к.; Авиагорода—60 к.

От Средней Рогатки до: ст. Шоссейная—30 к.; Авиагорода—40 к.

От ст. Шоссейная до Авиагорода—15 к.

	Нач. дв.	Ок. дв.
От Благодатного пер. . .	8 ч. 10 мин.	23 ч. 00 мин.
От Авиагорода	8 ч. 35 мин.	23 ч. 34 мин.

АВТОБУСНЫЙ МАРШРУТ № 20

Конечные пункты:

2 Муринский пр., уг. пр. Энгельса — с. Мурино II

Протяжение 10,85 км. Пробег 31 мин.

ПУТЬ СЛЕДОВАНИЯ:

2 Муринский пр. (от пр. Энгельса), Мало-Спасская ул., Б. Спасская ул., дор. в „Гражданку", дор. в с. Мурино, с. Мурино.

ОСТАНОВКИ:

1. Пр. Энгельса (обр. нет)
2. 2 Муринский пр., уг пр. Энгельса
3. Светлановская ул.
4. Институтский пр.
5. Старо-Парголовск. пр.
6. Дорога в „Гражданку", уг. Б. Спасской ул.
7. Пожарная часть
8. Ул. Лаврова
9. Колхоз „Гражданка"
10. Школа (по требов.)
11. Дер. Ручьи I
12. Дер. Ручьи II (по тр.)
13. Парниковое хозяйство (по требов.)
14. Пересечка
15. С. Мурино I
16. С. Мурино II

ТАРИФ:

От пр. Энгельса до: Малой Спасской ул.—15 к.; ул. Лаврова—30 к.; дер. Ручьи 1—50 к.; с. Мурино II—70 к.

От Малой Спасской ул. до: ул. Лаврова—15 к.; дер. Ручьи I—40 к.; с. Мурино II—60 к.

От ул. Лаврова до: дер. Ручьи I—30 к.; с. Мурина II—50 к.

От дер. Ручьи I до с. Мурина II—30 к.

	Нач. дв.	Ок. дв.
От 2 Муринского пр. . .	6 ч. 10 мин.	0 ч. 52 мин.
От с. Мурина II	6 ч. 42 мин.	1 ч. 25 мин.

АВТОБУСНЫЙ МАРШРУТ № 21

Конечные пункты:

Пл. Лассаля—пр. Памяти Обуховской обороны

Протяжение 14,27 км. Пробег 44 мин.

ПУТЬ СЛЕДОВАНИЯ:

Пл. Лассаля, ул. Лассаля, пр. 25 Октября, пл. Восстания, пр. 25 Октября, Красная пл., Шлиссельбургский пр., Деминская ул., Хрустальная ул., 1-й Луч, Казачья ул., Екатерининская ул., Агафоновская ул., Экипажная ул., Новомихайловская ул., Ивановская ул., Кладбищенская ул., Леснозаводская ул., пр. Памяти Обуховской обороны (до трамвайного кольца).

ОСТАНОВКИ:

1. Пл. Лассаля
2. Пр. 25 Октября, уг. ул. Лассаля
3. Ул. 3 Июля
4. Ул. Толмачева
5. Пр. Володарского
6. Ул. Марата
7. Ул. Восстания
8. Советский пр.
9. Полтавская ул.
10. Исполкомская ул.
11. Красная пл.
12. Обводный кан.
13. Деминская ул., уг. Шлиссельбургского пр.
14. Зеркальная ф-ка (по требов.)
15. Финляндский ж.-д. мост
16. Смольная ул. (по требов.)
17. Б-ца им. Бехтерева
18. Заводская ул. (по требов.)
19. Б. Смоленский пр.
20. Палевский пр.
21. Пер. сечка
22. З-д им. Кагановича
23. Железнодорожная ул.
24. Б. Щемиловская ул.
25. Щемиловский жил. массив
26. Кладбищенская ул., уг. Ивановской ул.
27. Леснозаводская ул., уг. Кладбищенской ул. (по требов.)
28. Пр. Памяти Обуховской обороны, уг. Леснозаводской ул.
29. Станционная ул.
30. Бертовская ул.
31. Трамвайное кольцо

ТАРИФ:

От пл. Лассаля до: Советского пр.—15 к.; Красной пл.—30 к.; Финляндского ж.-д. моста—40 к.; Б. Смоленского пр.—50 к.; з-да им. Кагановича—60 к.; Щемиловского жилмассива—70 к.; пр. Памяти Обуховской обороны, уг. Лесозаводской ул.—80 к.; трамвайного кольца—90 к.

От ул. Восстания до: Красной пл.—15 к.; Финляндского ж.-д. моста—30 к.; Б. Смоленского пр.—40 к.; з-да им. Кагановича—50 к.; Щемиловского жилмассива—60 к.; пр. Памяти Обуховской обороны, уг. Лесозаводской ул.—70 к.; трамвайного кольца—80 к.

От Красной пл. до: Финляндского ж.-д. моста—15 к.; Б. Смоленского пр.—30 к.; з-да им. Кагановича—40 к.; Щемиловского жилмассива—50 к.; пр. Памяти Обуховской обороны, уг. Лесозаводской ул.—60 к.; трамвайного кольца—70 к.

От Финляндского ж.-д. моста до: Б. Смоленского пр.—15 к.; з-да им. Кагановича—30 к.; Щемиловского жилмассива—40 к.; пр. Памяти Обуховской обороны, уг. Лесозаводской ул.—50 к.; трамвайного кольца—60 к.

От Б. Смоленского пр. до: з-да им. Кагановича—15 к.; Щемиловского жилмассива—30 к.; пр. Памяти Обуховской обороны, уг. Лесозаводской ул.,—40 к.; трамвайного кольца—50 к.

От з-да им. Кагановича до: Щемиловского жилмассива—15 к.; пр. Памяти Обуховской обороны, уг. Лесозаводской ул.—30 к.; трамвайного кольца—40 к.

От Щемиловского жилмассива до: пр. Памяти Обуховской обороны, уг. Лесозаводской ул.—15 к.; трамвайного кольца—30 к.

От пр. Памяти Обуховской обороны, уг. Лесозаводской ул. до трамвайного кольца—15 к.

	Нач. дв.	Ок. дв.
От пл. Лассаля	7 ч. 05 мин	24 ч. 00 мин.
От пр. Памяти Обуховской обороны	7 ч. 05 мин.	24 ч. 00 мин.

АВТОБУСНЫЙ МАРШРУТ № 22

Конечные пункты:

Ленмясокомбинат — ст. Шушары

Протяжение 3,25 км. Пробег 8 мин.

ПУТЬ СЛЕДОВАНИЯ:

Ленмясокомбинат, Московское шоссе, ст. Шушары.

ОСТАНОВКИ:

1. Ленмясокомбинат
2. Завод
3. Ж.-д. пересечка
4. Ст. Шушары

ТАРИФ:

От Ленмясокомбината до ст. Шушары — 30 к.

	Нач. дв.	Ок. дв.
От Ленмясокомбината . .	5 ч. 58 мин.	1 ч. 02 мин.
От ст. Шушары	6 ч. 08 мин.	1 ч. 12 мин.

АВТОБУСНЫЙ МАРШРУТ № 23

Конечные пункты:

3 Парголово (колхозный рын.) — Юкки

Протяжение 5,20 км. Пробег 12 мин.

ПУТЬ СЛЕДОВАНИЯ:

3 Парголово (колхозный рын.), Выборгское шоссе, дор. к 1 Юккам, Юкки.

ОСТАНОВКИ:

1. 3 Парголово (колхозный рын.)
2. Выборгское шоссе, у д. № 73
3. Почта
4. Дор. в Левашово
5. Дом парт. просвещения
6. Дорога в Агалатово
7. 1 Юкки

ТАРИФ:

От 3 Парголова (колхозный рынок) до Юкки — 50 к.

	Нач. дв.	Ок. дв.
От 3 Парголова (колхозный рын.)	7 ч. 06 мин.	23 ч. 47 мин.
От Юкки	7 ч. 20 мин.	0 ч. 01 мин.

АВТОБУСНЫЙ МАРШРУТ № 24

Конечные пункты:

3 Парголово (колхозный рын.) — Черная речка.

Протяжение 12,50 км. Пробег 26 мин.

ПУТЬ СЛЕДОВАНИЯ:

3 Парголово (колхозный рын.), Осиновая роща, Черная речка.

ОСТАНОВКИ:

1. 3 Парголово (колхозный рын.)
2. Выборгское шоссе, у д. № 73
3. Почта
4. Дор. в Юкки
5. Осиновая роща
6. 2 подучасток
7. Дор. в Сертолово
8. Черная Речка I
9. Черная Речка II
10. Черная Речка III

ТАРИФ:

От 3 Парголова (колхозного рынка) до: Осиновой рощи—50 к.; дороги в Сертолово—1 р.; Черной речки—1 р. 50 к.

От Осиновой рощи до: дороги в Сертолово—50 к.; Черной речки—1 р.

От дороги в Сертолово до Черной речки—50 к.

	Нач. дв.	Ок. дв.
От 3 Парголова (колхозный рын.)	6 ч. 40 мин.	0 ч. 23 мин.
От Черной речки	7 ч. 16 мин.	0 ч. 59 мин.

АВТОБУСНЫЙ МАРШРУТ № 25
(в г. Пушкине)

Конечные пункты:
вокз. г. Пушкина — дворцы

Протяжение 2,875 км. Пробег 10 мин.

ПУТЬ СЛЕДОВАНИЯ:

Вокз., ул. Ленина, Октябрьский бульв., ул. 1 Мая, Колпинская ул., ул. Андрея Васенко, Екатерининский дворец.

ОСТАНОВКИ:

1. Вокзал
2. Октябрьский бульв. (по требов.)
3. Ул. Коминтерна
4. Ул. Труда (по требов.)
5. Ул. Васенко, уг. Колпинской ул.
6. Александровский дворец
7. Екатерининский дворец

ТАРИФ:

От вокзала до: ул. Коминтерна — 15 к.; ул. Васенко, уг. Колпинской ул. — 30 к.; Екатерининского дворца — 40 к.

От ул. Коминтерна до: ул. Васенко, уг. Колпинской ул., — 15 к. Екатерининского дворца — 30 к.

От ул. Васенко, уг. Колпинской ул., до Екатерининского дворца — 15 к.

	Нач. дв.	Ок. дв.
От вокзала	6 ч. 10 мин.	1 ч. 56 мин.
От дворцов	5 ч. 59 мин.	1 ч. 20 мин.

АВТОБУСНЫЙ МАРШРУТ № 26 (в г. Пушкине)

Конечные пункты:

вокз. г. Пушкина — Орловские ворота

Протяжение 3,83 км. Пробег 14 мин.

ПУТЬ СЛЕДОВАНИЯ:

Вокзал, ул. Ленина, Октябрьский бульв., ул. 1 Мая, Комсомольская ул., Слуцкое шоссе, шоссе Урицкого, Орловские ворота.

ОСТАНОВКИ:

1. Вокзал
2. Октябрьский бульв. (по требов.)
3. Московская ул.
4. Комсомольская ул., уг. ул. 1 Мая
5. Слуцкое шоссе
6. Ул. Радищева
7. Бульвар Кикнидзе
8. Городок
9. Ул. Красного артиллериста (по требованию)
10. Орловские ворота

ТАРИФ:

От вокзала до: Московской ул.—15 к.; ул. Радищева—30 к.; Городка—40 к.; Орловских ворот—50 к.

От Московской ул. до: ул. Радищева—15 к.; Городка—30 к.; Орловских ворот—40 к.

От ул. Радищева до: Городка—15 к.; Орловских ворот—30 к.

От Городка до Орловских ворот—15 к.

	Нач. дв.	Ок. дв.
От вокзала	6 ч. 09 мин.	1 ч. 42 мин.
От Орловских ворот . . .	5 ч. 55 мин.	1 ч. 56 мин.

АВТОБУСНЫЙ МАРШРУТ № 27
(в г. Петергофе)

Конечные пункты:

вокз. (Н. Петергоф) — дворцы

Протяжение 2.7 км. Пробег 8 мин.

ПУТЬ СЛЕДОВАНИЯ:

Вокзал (Н. Петергоф) — ул. Аврова, Красный пр., дворцы.

ОСТАНОВКИ:

1. Вокзал
2. Школа им. Ленина
3. Пл. Аврова
4. Красный пр., уг. ул. Аврова
5. Ул. Володарского
6. Торговая пл.
7. Дворцы

ТАРИФ:

От вокзала в Н. Петергофе до: пл. Аврова — 15 к.; дворцов — 30 к.
От пл. Аврова до дворцов — 15 к.

	Нач. дв.	Ок. дв.
От вокзала (Н. Петергоф)	5 ч. 45 мин.	1 ч. 28 мин.
От дворцов	5 ч. 35 мин.	1 ч. 20 мин.

АВТОБУСНЫЙ МАРШРУТ № 28
(в г. Петергофе)

Конечные пункты:

вокз. (Н. Петергоф) — вокз. (Стар. Петергоф)

Протяжение 6,13 км. Пробег 19 мин.

ПУТЬ СЛЕДОВАНИЯ:

Вокзал (Н. Петергоф), ул. Аврова, Красный пр., Ленинградская ул., ул. Железнодорожников, ул. Рубинштейна, бульв. Кр. курсанта — вокз. (Стар. Петергоф).

ОСТАНОВКИ:

1. Вокзал (Н. Петергоф)
2. Школа им. Ленина
3. Пл. Аврова
4. Красный пр., уг. ул. Аврова
5. Ул. Володарского
6. Торговая пл.
7. Дворцы
8. Прудовая ул.
9. Фабричная ул.
10. Почта
11. Школа им. Фрунзе
12. Ораниенбаумский спуск
13. Городок
14. Вокз. (Стар. Петергоф)

ТАРИФ:

От вокзала в Н. Петергофе до: пл. Аврова—15 к.; дворцов—30 к.; школы им. Фрунзе—40 к.; вокзала (Стар. Петергоф)—50 к.

От пл. Аврова до: дворцов—15 к.; школы им. Фрунзе—30 к.; вокзала (Стар. Петергоф)—40 к.

От дворцов до: школы им. Фрунзе—15 к.; вокзала (Стар. Петергоф)—30 к.

От школы им. Фрунзе до вокз. (Стар. Петергоф)—15 к.

	Нач. дв.	Ок. дв.
От вокз. (Нов. Петергоф) .	5 ч. 55 мин.	1 ч. 38 мин.
От вокз. (Стар. Петергоф) .	5 ч. 35 мин.	1 ч. 18 мин.

АВТОБУСНЫЙ МАРШРУТ № 29
(в г. Петергофе)

Конечные пункты:

вокз. (Н. Петергоф) — Гостилицы

Протяжение 23,53 км. Пробег 73 мин.

ПУТЬ СЛЕДОВАНИЯ:

Вокз. (Н. Петергоф), ул. Аврова, Красный пр., Ленинградская ул., ул. Железнодорожников, ул. Рубинштейна, бульв. Кр. курсанта, Стар. Петергоф, Гостилицкое шоссе, Гостилицы.

ОСТАНОВКИ:

1. Вокз. Нов. Петергоф
2. Школа им. Ленина
3. Пл. Аврова
4. Красный пр., уг. ул. Аврова
5. Ул. Володарского
6. Торговая пл.
7. Дворцы
8. Прудовая ул.
9. Фабричная ул.
10. Почта
11. Школа им. Фрунзе
12. Ораниенбаумский спуск
13. Городок
14. Вокз. Стар. Петергоф (прав. стор.)
15. Вокз. Стар. Петергоф (лев. стор.)
16. Столовая
17. Темяшкино
18. Рапполово
19. Хутор Туюзи
20. Туюзи
21. Ораниенбаумский поворот
22. Городок
23. Коровино
24. Петровская
25. Порожки
26. Зеленые ворота
27. Гостилицы

ТАРИФ:

В городской части

От вокзала в Нов. Петергоф до: пл. Аврова—15 к.; дворцов—30 к.; школы им. Фрунзе—40 к.; вокзала (Стар. Петергоф)—50 к.

От пл. Аврова до: дворцов—15 к.; школы им. Фрунзе—30 к.; вокз. Стар. Петергоф)—40 к.

От дворцов до: школы им Фрунзе—15 к.; вокзала (Стар. Петергоф)—30 к.

От школы им. Фрунзе до: вокзала (Стар. Петергоф)—15 к.

В загородной части

От вокзала в Стар. Петергофе до: Рапполова—50 к.; Туюзы—1 р. Городка—1 р. 50 к.; Петровской—2 р.; Порожков—2 р. 50 к.; Гостилиц—3 р.

От Рапполова до: Туюзы—50 к.; Городка—1 р.; Петровской—1 р. 50 к.; Порожков—2 р.; Гостилиц—2 р. 50 к.

От Туюзы до: Городка—50 к.; Петровской—1 р.; Порожков—1 р. 50 к.; Гостилиц—2 р.

От Городка до: Петровской—50 к.; Порожков—1 р.; Гостилиц—1 р. 50 к.

От Петровской до: Порожков—50 к.; Гостилиц—1 р.

От Порожков до Гостилиц—50 к.

	Нач. дв.	Ок. дв.
От вокз. (Нов Петергоф) .	6 ч. 30 мин.	19 ч. 00 мин.
От Гостилиц	7 ч. 55 мин.	20 ч. 25 мин.

МАРШРУТНОЕ ТАКСИ № 1

Конечные пункты:

Московский вокзал — пл. Л. Толстого

Протяжение 7,0 км. Пробег 24 мин.

ПУТЬ СЛЕДОВАНИЯ:

Московский вокз., пр. 25 Октября, пл. Урицкого, Республиканский мост, Пушкинская пл., мост Строителей, Мытнинская наб. (в обр. напр.—пр. Добролюбова, Зоологический пер.), пр. М. Горького, ул. Р. Люксембург, пр. К. Либкнехта, пл. Л. Толстого.

ОСТАНОВКИ:

1. Октябрьская гостиница
2. Ул. Восстания
3. Пр. Володарского
4. Ул. Толмачева
5. Ул. 3 Июля
6. Ул. Желябова
7. Ул. Герцена
8. Главный штаб
9. Пушкинская пл.
10. Пр. Добролюбова
11. Госнардом
12. Ул. Ленина
13. Пл. Л. Толстого

ТАРИФНЫЕ УЧАСТКИ

1. Московский вокз. — ул. Толмачева . . . . . 50 коп.
2. Ул. Толмачева — ул. Желябова . . . . . 50 коп.
3. Ул. Желябова — Пушкинская пл. . . . . 50 коп.
4. Пушкинская пл. — Госнардом. . . . . 50 коп.
5. Госнардом — пл. Л. Толстого . . . . . 50 коп.

Стоимость проезда по всему маршруту 2 р. 50 коп.

	Нач. дв.	Ок. дв.
От Московского вокз. . . .	8 ч. 35 мин.	0 ч. 50 мин.
От пл. Л. Толстого	9 ч. 00 мин.	1 ч. 15 мин.

МАРШРУТНОЕ ТАКСИ № 2

Конечные пункты:

Финляндский вокзал — Балтийский вокзал

Протяжение 7,5 км. Пробег 23 мин.

ПУТЬ СЛЕДОВАНИЯ:

Финляндский вокз., Финский пер., Нижегородская ул. (в обр. напр.—Арсенальная наб., аллея Ленина), Литейный мост, пр. Володарского, пр. Нахимсона, Загородный пр., Международный пр., 1 Красноармейская ул., пр. Красных командиров, Варшавский вокз., Обводный кан., Балтийский вокз.

ОСТАНОВКИ:

1. Финляндский вокз.
2. Нижегородская ул.
3. Ул. Чайковского
4. Ул. Пестеля
5. Ул. Некрасова
6. Ул. Жуковского
7. Пр. 25 Октября
8. Пл. Нахимсона
9. Пять углов
10. Бородинская ул.
11. Витебский вокз.
12. Хим.-технологич. инст.
13. Пр. Кр. командиров
14. Варшавский вокз.
15. Балтийский вокз.

ТАРИФНЫЕ УЧАСТКИ:

1. Финляндский вокз. — ул. Чайковского . . . . . 50 коп.
2. Ул. Чайковского — ул. Жуковского . . . . . 50 „
3. Ул. Жуковского — Разъезжая ул. (Пять углов) . . . . . 50 „
4. Разъезжая ул. (Пять углов) — Витебский вокз. . . . . 50 „
5. Витебский вокз. — пр. Кр. командиров, уг. 1 Красноарм. . . 50 „
6. Пр. Кр. командиров (уг. 1 Красноарм. ул.)—Балтийский вокз. 50 „

Стоимость проезда по всему маршруту 3 руб.

	Нач. дв.	Ок. дв.
От Финляндского вокз. . .	9 ч. 02 мин.	0 ч. 40 мин.
От Балтийского вокз. . . .	9 ч. 30 мин.	1 ч. 10 мин.

ТАКСИ

Обслуживание населения легковыми такси производится круглосуточно.

Вызывайте такси по телефону с любой кнопки, спрашивая „Такси", или по телефону АТС, набрав „ОЛ".

На уплаченную сумму шофер обязан выписать квитанцию

Жалобы на незаконные действия шоферов принимаются ежедневно с 10 до 16 час., в тресте „ЛЕНАВТОТРАНС", Конюшенная пл., № 2, тел. 2-42-87.

ПРАВИЛА ПОЛЬЗОВАНИЯ ТАКСИ

Утверждены Президиумом Ленсовета РК и КД 4 апреля 1939 г.

1. Легковые машины такси имеют на боковых дверцах надпись „такси", а маршрутные машины такси, кроме того, имеют лобовые указатели с надписью конечных пунктов и номера маршрута.

2. Машина, ожидающая на стоянке первой очереди, обязана находиться на расстоянии одного метра впереди остальных, и, кроме того, с наступлением темноты, иметь свет в кузове.

3. При следовании на стоянку без пассажиров, шофер обязан опустить на лобовое стекло аншлаг „свободен" и осветить его с наступлением темноты.

При наличии в машине пассажиров или при следовании по наряду диспетчера, шофер обязан убрать аншлаг „свободен".

4. При наличии нескольких заказчиков-пассажиров, шофер обязан предоставить машину первому из них, в порядке очереди.

5. Шофер не имеет права возражать против предложенного ему пассажиром маршрута в пределах городской черты.

При загородных поездках шофер вправе отказаться от поездок по дорогам, угрожающим порчей машины.

6. В машинах марки М-1 допускается проезд не свыше 4-х пассажиров, в машинах марки ЗИС - 101—не свыше 6 пассажиров.

Примечание. При определении нормы дети старше пяти лет приравниваются к взрослому пассажиру.

7. Воспрещается:

1) Провозить:

а) инфекционных больных;

б) лиц в явно нетрезвом виде;

в) легко воспламеняющиеся и едкие вещества;

г) киноленты, не упакованные в металлические коробки;

д) предметы, которые могут повредить внутреннюю обивку такси;

е) лиц не достигших 16-летнего возраста, без сопровождения взрослых.

2) Требовать от шофера: развития скорости свыше установленных норм, ездить по закрытым для движения улицам и других действий, нарушающих правила уличного движения или угрожающих сохранности машины.

8. При посадке пассажира в такси шофер обязан поставить цифры верхней шкалы счетчика, установленного на щитке управления, в нулевое положение. По окончании поездки пассажир уплачивает за проезд по показанию указанной шкалы, где первые три цифры означают целые километры, и четвертая цифра—десятые доли километра пройденного пути.

9. Плата за проезд на такси марки М-1 устанавливается в размере 1 руб., а марки ЗИС-101 1 руб. 50 коп. за один километр, независимо от числа пассажиров.

В маршрутных такси плата взимается с каждого пассажира согласно установленных тарифных участков, причем пассажир обязан внести плату при посадке в такси и получить от водителя проездной билет.

10. Простой машины в ожидании пассажира оплачивается на следующего расчета: а) за простой машины М-1 по 10 коп. за каждую минуту в течение первых 20 мин. и по 20 коп. за каждую последующую минуту; б) для машины ЗИС-101 за каждую минуту в течение первых 20 мин. по 15 коп. и 30 коп. за каждую последующую минуту ожидания.

11. Если пассажир делает остановку, то в этом случае он уплачивает за пройденный километраж и, кроме того, авансом за указанное им время ожидания.

При неявке пассажира по истечении оплаченного им срока ожидания, шоферу предоставляется право взять другого пассажира или уехать.

Поездка за пределы установленной для такси черты города считается загородной поездкой. При загородных поездках оплачивается обратный пробег машины от места высадки пассажира до установленной черты города.

12. По основным загородным направлениям обратный пробег оплачивается от следующих пунктов:

в г. Петергоф — ул. Стачек у дороги ведущей в Алексеевку;

в г. Пушкин — Московское шоссе, у Благодатного переулка;

в г. Сестрорецк — Старо-Деревенская улица у Лесопильного завода № 6;

в г. Парголово — по Выборгскому шоссе у Поклонной горы;

в Сосновку — у Индустриального института;

в Мурзинку — пр. Обуховской Обороны, у дома № 113;

в Гражданку — Б. Спасская, у Гражданской дороги;

в Пороховые — шоссе Революции, у Екатерининского пр.;

в районе Малая Охта — у Малого проспекта;

в районе правого берега Невы—Новочеркасский пр., Малый пр., Киновиевский пр., Петровский пр., наб. правого берега Невы у Володарского моста.

Примечание. Загородная поездка на расстояние свыше 50 км разрешается диспетчером треста пассажирских перевозок „Ленавтотранса“.

13. Такси не высылается в случаях вызова с телефона-автомата или с телефона, установленного не по месту подачи машины.

14. При вызове такси пассажиром через диспетчерскую станцию (по телефону) стоимость пробега такси от места стоянки до места подачи оплачивается пассажиром по существующему тарифу.

Примечание: а) в этом случае показания верхней шкалы счетчика должны соответствовать пройденному машиной километражу от стоянки до места подачи.

Примечание: б) при отказе от вызванной машины, владелец телефона, по которому был сделан вызов, оплачивает тресту „Ленавтотранс" стоимость пробега машины, от стоянки до места подачи и обратно до ближайшей стоянки.

15. При окончательном расчете с пассажиром, шофер обязан выписать квитанцию, в которой указывается отдельно количество пройденных километров, плата за проезд, время ожидания и плата за простой.

16. Лица, виновные в повреждении машины (порча обивки, разбитие стекол и т. п.), обязаны немедленно, по требованию шофера, уплатить под квитанцию, стоимость причиненного убытка по утвержденным Авто-транспортным управлением ценам.

17. Лица, отказавшиеся уплатить шоферу за проезд или за повреждение машины, передаются органам милиции для составления протокола, на предмет взыскания причитающейся с них суммы в установленном порядке.

18. Пассажиры такси обязаны сообщать контролерам сведения об уплаченной ими шоферу такси денежной сумме и пути следования такси.

19. В целях облегчения населению пользования такси устанавливаются стоянки такси во всех районах города.

Нахождение на стоянках такси посторонних машин не снабженных трафаретом „такси",— воспрещается.

20. Органы милиции обязаны оказывать всемерное содействие в разрешении недоразумений между пассажиром и шофером.

СТОЯНКИ ТАКСИ ПО РАЙОНАМ ГОРОДА:

I. КИРОВСКИЙ РАЙОН

1. Кировский з-д — ул. Стачек, 90
2. Кировский райсовет — лев. крыло
3. Дом культуры им. Горького
4. Торговый порт — гл. ворота

II. ЛЕНИНСКИЙ РАЙОН

1. Балтийский вокзал
2. Варшавский вокзал, сторона прибытия
3. 2 Красноармейская ул., уг. пр. Кр. командиров

III. МОСКОВСКИЙ РАЙОН

1. З-д „Электросила"
2. Международный пр., у д. № 89
3. Лиговская ул., уг. Обводного канала
4. Витебская товарн. ст., Лиговск. ул., у д. № 277-б
5. Глазовская ул., уг. Разъезжей ул.

IV. ВОЛОДАРСКИЙ РАЙОН

1. Общественный пер., уг. пр. с. Смоленского
2. Володарский дом культуры
3. Володарская фабрика-кухня
4. З-д им. Ломоносова
5. Агафоновская ул., уг. Палевского пр.

6. Ново-Александровская ул., уг. пр. Памяти Обуховской обороны
7. Пр. Памяти Обуховской обороны, у д. № 116.

V. КРАСНОГВАРДЕЙСКИЙ РАЙОН

1. Финляндский вокз. — на пл. Ленина
2. Финляндский вокз., сторона прибытия
3. Лабораторная ул., уг. Полюстровского пр.
4. Б. Охта — у трамвайного кольца
5. Пороховые — Рябовское шоссе, уг. ул. Коммуны
6. Б-ца им. Мечникова

VI. ВЫБОРГСКИЙ РАЙОН

1. Выборгский дом культуры, Лесной, 15
2. Выборгская ф-ка-кухня, пр. К. Маркса, 45
3. Фризов пер., уг. пр. К. Маркса
4. Индустриальный ин-т
5. 2 Муринский пр., у автобусной ст.

VII. ПРИМОРСКИЙ РАЙОН

1. ЦПКиО, у 2 Елагина моста
2. Новая Деревня, у трамв. кольца
3. Рыбацкая ул., уг. пр. К. Либкнехта
4. Лахтинская ул., уг. пр. К. Либкнехта

VIII. ПЕТРОГРАДСКИЙ РАЙОН

1. Пл. Л. Толстого
2. Наб. р. Ждановки, уг. пр. К. Либкнехта
3. Госнардом, у гл. входа в театр Музкомедии

IX. ВАСИЛЕОСТРОВСКИЙ РАЙОН

1. Средний пр., уг. Съездовской ул.
2. Пр. Пролетарской победы, уг. 1 лин.
3. Пр. Пролетарской победы, уг. 9 лин.

4. 9 лин., уг. Среднего пр.
5. Остров Декабристов, Уральская ул., д. № 2

X. СВЕРДЛОВСКИЙ РАЙОН

1. Горный ин-т, у лев. крыла
2. Гаванская ул., уг. Шкиперского протока
3. Ф-ка-кухня, 24 линия, уг. пр. Пролетарской победы

XI. ОКТЯБРЬСКИЙ РАЙОН

1. Театральная пл., у театра оп. и бал. им. Кирова
2. Пл. Воровского, против гостиницы „Англетер"
3. Пл. Труда
4. Сенная пл.
5. Пл. Тургенева, ул. 3 Июля у д. № 108
6. Пр. Маклина, уг. ул. Декабристов
7. Мучной пер., уг. ул. 3 Июля

XII. ДЗЕРЖИНСКИЙ РАЙОН

1. Ул. Пестеля, уг. пр. Володарского
2. Госцирк, пл. Белинского
3. Конюшенная пл., д. № 2

XIII. КУЙБЫШЕВСКИЙ РАЙОН

1. Гостиный двор, уг. ул. 3 Июля
2. Гостиный двор, уг. Перинной лин.
3. ДАТ, Вольный пер., уг. ул. Желябова
4. Ул. Рубинштейна, уг. пр. 25 Октября
5. Ул. Пролеткульта, уг. пр. 25 Октября
6. Ул. Толмачева, уг. пр. 25 Октября
7. Ул. Маяковского, уг. пр. 25 Октября
8. Ул. Марата, уг. пр. 25 Октября
9. Кирпичный пер., уг. ул. Гоголя

XIV. ФРУНЗЕНСКИЙ РАЙОН

1. Витебский вокзал
2. Б. Московская ул., уг. пл. Нахимсона
3. Фонтанка, уг. ул. Дзержинского
4. Социалистическая ул., уг. Загородного пр.
5. Бронницкая ул., уг. Загородного пр.

XV. СМОЛЬНИНСКИЙ РАЙОН

1. Пл. Восстания, у Октябрьской гостиницы
2. Красная пл., уг. Чернорецкого пер.
3. 8 Советская ул., уг. Советского пр.
4. Парадная ул., уг. Кирочной ул.

Машины такси имеют отличительный знак „ТАКСИ“

ПРАВИЛА ПОЛЬЗОВАНИЯ ТРОЛЛЕЙБУСОМ, ТРАМВАЕМ И АВТОБУСОМ

ПРАВИЛА ПОЛЬЗОВАНИЯ ТРОЛЛЕЙБУСОМ

Обязательное постановление Президиума Ленинградского Совета РК и КД от 4 марта 1939 г.

I. ПОРЯДОК ВХОДА И ВЫХОДА

1. Вход в троллейбус и выход из него допускаются исключительно на остановочных пунктах, обозначенных для троллейбуса специальными знаками, после полной остановки.

Вход и выход на ходу воспрещается.

2. Вход в троллейбус — через заднюю дверь, выход из него — через переднюю дверь.

3. Вход через переднюю дверь разрешается лишь лицам, имеющим особые карточки Трамвайно-троллейбусного управления, а также пассажирам с малолетними детьми (ростом не более одного метра), инвалидам и беременным женщинам (ст. 17).

II. ПОРЯДОК ПРОЕЗДА

4. При проезде в троллейбусе воспрещается курить, шуметь, петь, играть на инструментах, высовываться из окон или дверей, выставлять из окнах какие-либо предметы, засорять и загрязнять вагон, отвлекать обслуживающие бригады неслужебными разговорами.

Воспрещается стоять на ступеньках вагона.

5. Не допускается проезд в грязном платье, которое может загрязнить или испортить платье других пассажиров.

Воспрещается проезд лиц, находящихся в состоянии явного опьянения.

Ставить детей на сиденье (на ногах или на коленях) не разрешается.

6. Воспрещается занимать служебные места, заходить за кабинку водителей и скопляться у выходной двери при движении троллейбуса в машинах, не имеющих изолированных кабин водителя, и приводить в действие звонки и другие приспособления за исключением аварийных случаев.

7. Пассажиры, не подчиняющиеся правилам пользования троллейбусом или нарушающие при входе или при проезде требования общественного порядка, обязаны по предложению кондуктора или водителя немедленно оставить троллейбус.

III. ОПЛАТА ПРОЕЗДА

8. Пассажиры оплачивают проезд по установленному тарифу немедленно при входе в троллейбус, не ожидая требования кондуктора, и получают от него проездной билет, отрываемый от катушки.

9. Пассажиры, проезжающие по карточкам, удостоверениям и мандатам обязаны при входе в троллейбус предъявлять их кондуктору или водителю в развернутом виде.

10. Билеты, выданные кондуктором, действительны только в том троллейбусе, рейсе или тарифном участке, на которые они выданы.

Передача другим лицам проездных билетов и других знаков и документов, дающих право проезда, воспрещается.

При пересадке в другой троллейбус ранее выданный билет недействителен, за исключением случаев выхода троллейбуса из строя или возврата.

11. Дети ростом до одного метра, не более одного при пассажире, провозятся бесплатно, при условии если они не занимают отдельного сидячего места.

Примечание. Определение роста в спорных случаях производится по метке, сделанной в троллейбусе.

12. Все пассажиры обязаны предъявлять свои проездные билеты, карточки, удостоверения и мандаты по требованию кондуктора, водителя или контролера.

Примечание. По требованию пассажира, общественные контролеры обязаны предъявить удостоверение на право контроля. Линейные агенты и штатные контролеры должны иметь служебный номер.

13. Проездная плата после выдачи проездного билета не возвращается.

14. До выхода из троллейбуса пассажиры должны хранить выданные кондуктором проездные билеты.

15. Безбилетным считается пассажир, не взявший своевременно билета, независимо от прохода кондуктора по троллейбусу, а также утерявший, бросивший или приведший его в негодный для контроля вид, а также предъявивший карточку, удостоверение или мандат с повреждениями на них, исключающими возможность проверки их действительности.

IV. ПОРЯДОК ПРОЕЗДА ПАССАЖИРОВ С МАЛОЛЕТНИМИ ДЕТЬМИ, ИНВАЛИДОВ И БЕРЕМЕННЫХ ЖЕНЩИН

16. Для пассажиров с малолетними детьми (ростом до одного метра), инвалидов и беременных женщин отводятся в троллейбусе у выходной двери 2 места, эти места могут заниматься остальными пассажирами лишь при отсутствии в троллейбусе лиц упомянутых категорий.

17. Пассажирам с детьми (ростом до одного метра) предоставляется право входа в троллейбус через выходную дверь при условии, если в троллейбусе имеется возможность освободить одно из мест, предоставленных для указанных в п. 16 категорий пассажиров.

Тем же правом пользуются инвалиды и беременные женщины при предъявлении установленных Трамвайно-троллейбусным управлением карточек.

V. ПРОВОЗ РУЧНОГО БАГАЖА

18. Каждый пассажир имеет право бесплатно провозить ручной багаж, по своим размерам свободно умещающийся на коленях у сидящего пассажира, не стесняя других пассажиров.

Провоз багажа, превышающего размером ручной багаж, а равно провоз собак, птиц и т. п. не допускается.

19. Провоз ручного багажа с предметами, издающими зловоние, угрожающими поранением пассажиров или порчей платья, а также легко воспламеняющихся, воспрещается.

VI. ОТВЕТСТВЕННОСТЬ ЗА ПОРЧУ ОБОРУДОВАНИЯ ВАГОНА И НАРУШЕНИЕ ПРАВИЛ

20. Лица, виновные в повреждении инвентаря троллейбуса или частей его, обязаны возместить восстановительную стоимость их, причем в уплате денег выдается квитанция.

При отказе возместить убытки органы милиции составляют на виновных в повреждении протоколы на предмет взыскания, в установленном порядке, убытков, а в подлежащих случаях и для привлечения к административной или судебной ответственности.

21. Лица, виновные в нарушении правил пользования троллейбусом, подвергаются штрафу на месте в размере 3-х рублей.

Наложение штрафа на месте предоставляется органам милиции, а за безбилетный проезд — штатным контролерам Трамвайно-троллейбусного управления.

В получении штрафа нарушителям выдаются квитанции установленной формы.

Лица, виновные в нарушении общественного порядка в троллейбусе, привлекаются к административной или уголовной ответственности.

ПРАВИЛА ПОЛЬЗОВАНИЯ ТРАМВАЕМ

(Обязательное постановление Президиума Ленинградского Совета РК и КД от 4 марта 1939 г.)

I. ПОРЯДОК ВХОДА И ВЫХОДА

1. Вход в трамвай и выход из него допускаются исключительно после полной остановки, на остановочных пунктах, обозначенных для трамвая специальными знаками.

Вход и выход на ходу воспрещается.

2. Вход в трамвай — с задней площадки, выход из него — с передней площадки.

Вход в вагон трамвая с тремя дверьми — через двери, находящиеся в середине, а выход — через двери задней или передней площадок вагона.

3. Вход с передней площадки моторного вагона трамвая и нахождение на ней в пределах установленной Трамвайно-троллейбусным управлением Ленсовета РК и КД нормы, а также вход через переднюю площадку разрешается лишь лицам, имеющим особые карточки Трамвайно-троллейбусного управления Ленсовета РК и КД, а также постовым милиционерам при проезде в пределах своего поста.

Кроме указанных лиц правом входа с передней площадки моторного вагона трамвая пользуются пассажиры с малолетними детьми (ростом не более одного метра), инвалиды и беременные женщины в порядке, установленном ниже в п.п. 20 и 21.

4. Выход на переднюю площадку моторного вагона трамвая до полной остановки поезда не допускается, за исключением лиц, имеющих особые карточки Трамвайно-троллейбусного управления.

5. Сотрудники милиции в полной форме и команды пожарных в полной форме имеют право входа в прицепной вагон трамвая с передней площадки. Такое же право предоставляется пассажирам с багажом (п. 22).

II. ПОРЯДОК ПРОЕЗДА

6. При проезде в трамвае воспрещается курить, шуметь, петь, играть на инструментах, высовываться из окон или площадок, выставлять на окнах какие-либо предметы, засорять и загрязнять вагон, приводить в действие звонки, тормоза и др. приспособления, отвлекать обслуживающие бригады неслужебными разговорами.

Воспрещается стоять на подножках трамвая.

7. Не допускается проезд в грязном платье, которое может загрязнить или испортить платье других пассажиров.

Воспрещается проезд лиц, находящихся в состоянии явного опьянения.

8. При проезде красноармейцев с винтовками штыки должны быть не примкнуты.

9. Ставить детей на сиденье (на ногах или на коленях) не разрешается.

10. Пассажиры, не подчиняющиеся правилам пользования трамваем или нарушающие при входе или при проезде требования общественного порядка, обязаны по предложению кондуктора или вагоновожатого немедленно оставить трамвай.

III. ОПЛАТА ПРОЕЗДА

11. Пассажиры оплачивают проезд по установленному тарифу деньгами или абонементными талонами немедленно при входе в вагон, не ожидая требования кон-

дуктора, и получают от него проездной билет, отрываемый от катушки.

12. Пассажиры, проезжающие по карточкам, удостоверениям и мандатам, обязаны при входе в вагон предъявлять их кондуктору или вагоновожатому в развернутом виде.

13. Сотрудники милиции и пожарные команды в полной форме пользуются правом бесплатного проезда.

14. Билеты, выданные кондуктором, действительны только в том вагоне, рейсе или тарифном участке, на которые они выданы.

Передача другим лицам проездных билетов и других знаков и документов, дающих право проезда, воспрещается.

При пересадке в другой вагон ранее выданный билет недействителен, за исключением случаев выхода вагона из строя или возврата.

15. Дети ростом до одного метра, не более одного при пассажире, провозятся бесплатно, при условии, если они не занимают отдельного сидячего места.

Примечание. Определение роста в спорных случаях производится по метке, сделанной в вагоне.

16. Все пассажиры обязаны предъявлять свои проездные билеты, карточки, удостоверения и мандаты по требованию кондуктора, вагоновожатого и контролера.

Примечание. По требованию пассажира, общественные контролеры обязаны предъявить удостоверение на право контроля. Линейные агенты и штатные контролеры должны иметь служебный номер.

17. Проездная плата после выдачи проездного билета не возвращается.

18. До выхода из вагона пассажиры должны хранить выданные кондуктором проездные билеты.

19. Безбилетным считается пассажир, не взявший своевременно билета, независимо от прохода кондуктора

по вагону, а также утерявший или бросивший билет или приведший его в негодный для контроля вид, а также предъявивший карточку, удостоверение или мандат с повреждениями на них, исключающими возможность проверки их действительности.

IV. ПОРЯДОК ПРОЕЗДА ПАССАЖИРОВ С МАЛОЛЕТНИМИ ДЕТЬМИ, ИНВАЛИДОВ И БЕРЕМЕННЫХ ЖЕНЩИН

20. Для пассажиров с малолетними детьми (ростом до одного метра), инвалидов и беременных женщин отводятся особые места в моторном вагоне, по 4 места с каждой стороны от передней площадки, — всего 8 мест, и эти места могут заниматься остальными пассажирами лишь при отсутствии в вагоне лиц упомянутых категорий.

21. Пассажирам с малолетними детьми предоставляется право входа с передней площадки моторного вагона, при условии, если в вагоне имеется возможность освободить одно из мест, предоставленных для указанных в п. 20 категорий пассажиров.

Тем же правом пользуются инвалиды и беременные женщины, при предъявлении установленных Трамвайно-троллейбусным управлением карточек.

Примечание. Если у пассажира имеются явные признаки инвалидности (костыли, протезы и т. п.), и при входе в моторный вагон с передней площадки у него не окажется требуемой карточки, вопрос о допущении входа разрешается вагоновожатым.

V. ПРОВОЗ БАГАЖА

22. Каждый пассажир в трамвае имеет право бесплатно провозить ручной багаж, свободно умещающийся на коленях у сидящего пассажира, не стесняя других пассажиров.

23. Багаж, превышающий размером ручной багаж, но вместе с тем не громоздкий, может провозиться за особую плату исключительно лишь на передней площадке прицепного четырехосного и двухосного вагона трамвая.

К багажу, превышающему размер ручного багажа, относятся, между прочим, большие оркестровые инструменты, как например, контрабасы, виолончели, барабаны, баяны.

24. Громоздкие вещи: столы, стулья, матрацы, кровати, дрова и т. п. и всякого рода товары (корзины, ящики, мешки с овощами, фруктами, мясом, рыбой и т. п.) и тара из-под них к провозу не допускаются.

25. При провозе багажа на передней площадке прицепного вагона трамвая (п. 23) соблюдаются следующие требования:

1) Каждое место багажа должно занимать площадь не более, чем требуется для двух стоящих пассажиров, и высотой не достигать окна вагона, причем вес каждого места не должен превышать 16 кг.

2) При одном пассажире допускается не более двух отдельных мест багажа.

3) На площадке не может находиться одновременно более двух пассажиров с багажом.

4) За провоз каждого места багажа взыскивается плата в размере 50 коп.

5) Лыжи и всякого рода тонкие и длинные предметы (легкие), а также флаги, знамена и плакаты провозятся бесплатно.

Перевозка лыж допускается не более чем 3 лицами, по одной паре

26. Провоз в трамвае предметов, издающих зловоние, угрожающих поранением пассажиров или порчей платья, а также легко воспламеняющихся (керосин, бензин и т. п.) воспрещается.

VI. ПРОВОЗ ЖИВОТНЫХ И ПТИЦ

27. В трамвае допускается провоз собак и почтовых голубей. Провоз других животных и птиц не разрешается.

28. Вход с собаками и почтовыми голубями в трамвай разрешается исключительно с передней площадки прицепного вагона.

Собаки должны быть в намордниках и находиться на передней площадке с проводником, причем более 2-х собак не допускается.

Почтовые голуби должны быть в корзинах.

29. Провоз в трамвае собак и почтовых голубей производится с оплатой, установленной для провоза багажа.

30. Собаки, принадлежащие Управлению милиции, проводятся бесплатно в сопровождении сотрудника милиции. Плата за провоз служебных собак, состоящих на учете в Совете Осоавиахима, взимается в размере 15 копеек с каждой собаки.

VII. ОТВЕТСТВЕННОСТЬ ЗА ПОРЧУ ОБОРУДОВАНИЯ ВАГОНА И ЗА НАРУШЕНИЕ ПРАВИЛ

31. Лица, виновные в повреждении инвентаря вагона или частей его, обязаны возместить стоимость их, причем в уплате денег выдается квитанция.

При отказе возместить убытки, органы милиции составляют на виновных в повреждении протоколы, на предмет взыскания, в установленном порядке, убытков и в подлежащих случаях и для привлечения к административной или судебной ответственности.

32. Лица, виновные в нарушении правил пользования трамваем, подвергаются штрафу на месте в размере 3 р.

Наложение штрафа на месте предоставляется органам милиции, а за безбилетный проезд штатным контролер м Трамвайно-троллейбусного управления.

В получении штрафа нарушителям выдаются квитанции установленной формы.

VIII. О ВРЕМЕНИ ВСТУПЛЕНИЯ В СИЛУ НАСТОЯЩЕГО ПОСТАНОВЛЕНИЯ

33. Настоящее обязательное постановление вступает в силу через 15 дней по опубликовании. Обязательное постановление от 4-го октября 1936 г. „О правилах пользования трамваем“ (Постановления и Распоряжения Ленсовета, 1936 г., № 49) считать утратившим силу.

ПРАВИЛА ПОЛЬЗОВАНИЯ АВТОБУСОМ

(Обязательное постановление Президиума Ленсовета РК и КД от 4 марта 1939 г.)

1. Вход в автобусы допускается исключительно на остановочных пунктах, обозначенных указателем „Остановка автобусов", через заднюю дверь, в порядке живой очереди.

2. Проезд пассажиров допускается по билетам, отрываемым кондукторами от катушек и приобретаемым за наличный расчет или в обмен на абонементные талоны, а также по билетам-карточкам.

3. Пассажир обязан получить билет, не ожидая требования кондуктора, а имеющий билет-карточку — предъявить ее кондуктору тотчас же после входа в автобус.

4. Билеты, выданные кондуктором, действительны только на том маршруте, рейсе, тарифном участке и автобусе, на которые они выданы. Передача билета другому лицу воспрещается.

Примечание. При выходе автобуса из строя билеты, выданные пассажирам для проезда, действительны на следующие автобусы того же маршрута. Пересадка пассажиров в другой автобус должна происходить в присутствии кондуктора, выдавшего билеты.

5. Билеты, не пригодные для контроля (скомканные, свернутые, разорванные), считаются недействительными.

6. Проездная плата, после выдачи билета пассажиру, не возвращается.

7. За проезд детей, ростом до 1 метра, не более одного при платном пассажире и не занимающих отдельного места, плата не взимается.

8. Безбилетным считается пассажир, не взявший своевременно билета. До выхода из автобуса пассажир обязан хранить проездной билет и предъявлять его по требованию кондуктора и контролера.

9. Билет-карточка, выданная Авто-транспортным управлением Ленсовета РК и КД, должна иметь установленные печать и подпись, а также фотографическую карточку пассажира.

Передача билета-карточки другому лицу воспрещается. Переданная карточка отбирается у пассажира, и виновные в злоупотреблении привлекаются к судебной ответственности.

10. На всех маршрутах пассажиры имеют право провозить только ручной багаж, свободно помещающийся на руках и не стесняющий других пассажиров. Плата за ручной багаж не взимается.

11. На пригородных маршрутах, кроме бесплатно провозимого ручного багажа, допускается провоз багажа, весом не более 30 кг, при одном месте на одного пассажира; этот багаж должен свободно умещаться между сиденьями. Оплата багажа производится по установленному тарифу.

12. Правом входа через переднюю дверь автобуса пользуются:

а) лица, имеющие билеты-карточки с надписью: „с правом входа через переднюю дверь";

б) лица, имеющие карточки с правом контроля.

13. Работники милиции в полной форме, не более одного одновременно, пользуются правом входа через переднюю дверь автобуса и бесплатного проезда.

Примечание. Остальные работники милиции обязаны входить в автобус через заднюю дверь и вносить установленную за проезд плату.

14. Лицам с малолетними детьми на руках, инвалидам с явными физическими недостатками (имеющим протезы, костыли и т. п.) предоставляется право внеочередного входа через заднюю дверь автобуса.

Примечание. Для лиц с малолетними детьми на руках и для инвалидов у шоферской кабинки отводятся два места; пассажирам разрешается занимать эти места лишь при отсутствии в автобусе указанных лиц.

15. Воспрещается:

а) входить и выходить из автобуса до полной его остановки;

б) высовываться из автобуса или выставлять из автобуса какие-либо предметы;

в) ехать на подножках и других наружных частях автобуса;

г) курить в автобусе;

д) перевозить в автобусе животных и птиц, а также огнеопасные предметы;

е) шуметь, петь и играть на музыкальных инструментах;

ж) провозить предметы, издающие зловоние, а также угрожающие поранением, порчей или пачкающие платье пассажиров;

з) ставить детей ногами на сиденье автобусов;

и) засорять и загрязнять автобусы;

к) царапать окраску и стекла автобуса;

л) приводить в действие звонки и другие приспособления автобуса;

м) отвлекать автобусные бригады посторонними разговорами;

н) проезд лиц в состоянии явного опьянения;

о) проезд конвоя с арестованными;

п) проезд в загрязненной одежде.

16. Лица, виновные в порче частей автобуса или его инвентаря, обязаны уплатить кондуктору стоимость причиненного убытка, согласно утвержденной Авто-

транспортным управлением такой. В случае уплаты денег кондуктор обязан выдать квитанцию.

В случае отказа пассажира возместить стоимость причиненных убытков и невозможности установить его личность, милицией составляется акт, и убытки взыскиваются в судебном порядке.

17. Лица, виновные в нарушении настоящих правил, подвергаются органами милиции штрафу на месте в размере 3 руб. Штраф за безбилетный провоз багажа и проезд взимается также контролерами автобусов.

18. В случае отказа нарушителя от уплаты штрафа и невозможности установить его личность, он должен быть направлен в отделение милиции. Начальнику отделения милиции предоставляется право увеличить штраф за нарушение настоящих правил до 9 руб.

19. Настоящее обязательное постановление вступает в силу через 15 дней по опубликовании и распространяется на все автобусные маршруты Ленавтотранса.

Обязательное постановление „О правилах пользования автобусами" от 3/VI 1936 г. (Постановления и Распоряжения Ленсовета РК и КД, 1936 г., № 28)—считать утратившим силу.

20. Надзор за исполнением настоящего обязательного постановления возлагается на Авто-транспортное управление Ленсовета РК и КД и органы РК милиции.

ВАЖНЕЙШИЕ УЛИЦЫ, ПРОСПЕКТЫ, ПЕРЕУЛКИ и ПЛОЩАДИ гор. ЛЕНИНГРАДА В АЛФАВИТНОМ ПОРЯДКЕ,

С УКАЗАНИЕМ БЛИЗПРОХОДЯЩИХ МАРШРУТОВ ТРАМВАЯ, АВТОБУСА и ТРОЛЛЕЙБУСА

Наименования улиц, проспектов, площадей и переулков	Районы	Вновь проходящие маршруты		
		трамвая	автобуса	троллейбуса
Абрамова ул.	Красногвард.	16, 23	16	—
Адмиралтейская наб. .	см. наб. Рошаля	—	—	—
Адмиралтейск. просп.	Октябрьский	4, 5, 8, 12, 23, 24, 34, 35	6, 8, 13, 18	1
Академический пер. .	Василеостр.	1, 6, 7, 15, 18, 22, 24, 34	6, 8, 12, 18	—
Александровская ул. (Полюстрово)	Красногвард.	17, 23, 27, 30	—	
Александровская ул. (Озерки)	Выборгский	20, 21, 26	11, 12	
Александровская ул. (Удельная)	"	20, 21, 26	11, 12	—
Александровская ул. (Новая Деревня) . .	Приморский	3, 31, 38	—	—
Александровский парк	см. Ленина парк	—	—	—
Александро - Невская лавра	Смольнинский	7, 21, 32, 33, 36, 41	18, 21	1
Алексеева Петра ул. .	Октябрьский	1, 3, 7, 13, 14, 15, 37, 10	2, 5	—
Алексеевский просп. (Лесной)	Выборгский	9, 18, 25	13, 20	—
Альбуминная ул. . . .	Московский	1, 3, 11, 16, 25, 39, 41	1.	1
Амбарная ул.	Смольнинский	7, 21, 32, 33, 36, 41	18, 21	
Английский пр. (Лесной)	Выборгский	1, 18, 20, 21, 26, 27, 33	11, 12, 20	
Андреевский рынок .	Василеостр.	5, 26, 34	6, 9, 13, 18	
Аптекарский пер.	Фрунзенский	3, 7, 13, 14, 10	1, 4, 5, 15	

Наименования улиц, проспектов, площадей и переулков	Район	Близпроходящие маршруты		
		трамвая	авто-буса	троллей-буса
Аптекарская наб. . . .	Петроградский	18, 21, 30, 33	6	—
Арсенальная наб. . . .	Красногвард.	9, 11, 17, 20, 23, 25, 33, 33	2, 9, 10, 13, 17	2 3
Арсенальная ул. . . .	»	6, 14, 17, 19, 23, 27, 30	2, 17	—
Бабушина пр.	Смольнинский	7, 10, 24, 27, 32, 33, 36, 41	1, 18, 21	—
Балтийская ул.	Кировский	11, 13, 21, 29, 29, 32, 35, 42	10	—
Балтийского боцм. пл.	Ленинский	2, 6, 8, 9, 11, 19, 27, 31, 32, 40, 42	2, 10	—
Банковский пер. . . .	Куйбышев. инж.	3, 7, 13, 14, 40	1, 4, 5, 15	—
Бармалеева ул.	Петроградск. и Приморский	1, 2, 3, 6, 8, 30, 31, 40	8, 9, 11	—
Барочная ул.	Приморский	2, 12, 22, 35	1, 6	—
Басков пер.	Дзержинский	5, 9, 14, 16, 17, 19, 20, 23, 25, 33, 37, 38	10, 13, 15	—
Бассейная ул.	см. Некрасова ул.	—	—	—
Батенина ул.	Выборгский	9, 18, 20, 21, 25, 26, 27, 33, 36	9, 10, 13	
Бетанкая ул.	»	1	12	
Безбородкинский пр. .	см. Кондратьевский просп.	—	—	—
Белевский пер.	Володарский	21, 32, 41	—	
Белинского пл.	Куйбышевский	5, 9, 14, 16, 17, 20, 22, 23, 31, 34, 37, 38	6, 11, 12, 15	2 3

Наименования улиц, проспектов, площадей и переулков	Районы	Близпроходящие маршруты		
		трамвая	автобуса	троллейбуса
Балтийского ул.	Куйбышевский	5, 9, 14, 16, 17, 20, 22, 23, 31, 34, 37, 38	10, 12, 15	2, 3
Белозерская Б. ул.	см. Москва ул.	—	—	—
Белозерская М. ул.	см. Кропоткина ул.	—	—	—
Бертовская ул.	Володарский	21, 32, 41	—	—
Биржевая линия	Василеостр.	1, 6, 8, 12, 23, 28, 30, 35	6, 8, 13, 18	—
Биржевая пл.	см. Пушкинская пл.	—	6, 8, 13, 18	—
Благовещенская пл.	см. пл. Труда	—	—	—
Блохина ул.	Петроградский	1, 6, 8, 12, 18, 23, 26, 30	6, 8, 9, 14	—
Бондарев пер.	Мировский	9, 11, 12, 19, 21, 23, 29, 32, 35, 42	5, 10	—
Боровая ул.	Фрунзенский и Московский	4, 10, 15, 19, 25, 27, 28, 31, 32, 41	9, 17	—
Бородиновая ул.	Фрунзенский	9, 15, 16, 17, 22, 23, 32, 37	1, 4, 10	2, 3
Боткинская ул.	Выборгский	6, 9, 20, 25, 26, 27, 30, 33, 38	2, 9, 10, 11, 13, 17	—
Братства ул.	"	16, 21, 30, 33	11	—
Бронницкая ул.	Фрунзенский	1, 3, 9, 15, 16, 17, 19, 22, 25, 27, 28, 31, 32, 41	4, 10	4
Бумажная ул.	Ленинский	9, 11, 12, 19, 21, 23, 29, 32, 35, 42	5	—
Бумажного канала наб.	"	8, 31	5	—

Наименования улиц, проспектов, площадей и переулков	Районы	Близпроходящие маршруты		
		трамвая	автобуса	троллейбуса
Варшавского вокзала проезд	Ленинский	2, 6, 8, 9, 11, 19, 27, 31, 39, 40	2, 10	
Ватный остров	Петроградский	8, 12, 23, 35	5	—
Верейская ул.	Фрунзенский	1, 3, 9, 15, 16, 17, 19, 22, 25, 27, 28, 31, 32, 41	4, 10	1
Витебский вокзал . . .	»	9, 15, 16, 17, 22, 23, 32, 37	1, 4, 10	»
Владимирская пл. . .	см. Нахимсона пл.	—	—	
Владимирский пр. . .	см. Нахимсона пр.	—	—	—
Вознесенский пр. . . .	см. Майорова пр.		—	—
Ковшова ул.	Дзержинск. и Смольнинский	9, 14, 16, 17, 20, 23, 25, 33, 38	1, 2, 6, 10, 13, 14, 15, 16, 17	2
Волкова Деревня . . .	Московский	4, 10	—	
Волковки р. наб. . . .	»	4, 10	—	
Волковская ул.	»	1, 3, 11, 16, 25, 39, 41	4, 9	4
Володарского пр. . . .	Дзержинский и Куйбышевский	4, 5, 7, 9, 12, 13, 14, 16, 17, 19, 20, 22, 23, 24, 25, 31, 33, 34, 36, 37, 38	1, 2, 4, 6, 9, 10, 13, 14, 15, 17, 15	1, 4, 3
Володарского с. пр. .	Володарский	24, 32, 41	—	—
Воровского пл.	Октябрьский	8, 24, 35, 42	2, 9	1
Воронежская ул. . . .	Фрунзенский	4, 10, 19, 25, 27, 31, 41	9, 17	—

Наименования улиц, проспектов, площадей и переулков	Район	Ближепроходящие маршруты: трамвая	Ближепроходящие маршруты: автобуса	Ближепроходящие маршруты: троллейбуса
[illegible]рнихина сквер	Куйбышевский	2, 1, 5, 12, 21, 23, 24, 29, 31, 39	1, 6, 8, 9, 13, 15	1
[illegible]ова ул.	Петроградский	6, 8, 12, 18, 22, 30, 36, 40	1, 5, 12, 11	
[illegible]кресенская наб.	см. Робеспьера набережн.	—	—	—
[illegible]кресенский пр.	см. пр. Чернышевского	—		
[illegible]ологская ул.	Смольнинский	4, 7, 10, 12, 13, 19, 21, 25, 27, 31, 32, 36, 41	1, 4, 6, 8, [illegible], 17, 18	1
[illegible]ологская ул.	Куйбышевск. и Дзержинский	4, 5, 7, 10, 12, 13, 19, 24, 25, 27, 31, 32, 33, 34, 36, 37, 38, 41	1, 4, 6, 8, 9, 11, 15, 17, 18	1
[illegible]ифова Больш. ул.	Петроградск.	6, 18, 21, 30, 38	9, 11	—
[illegible]ифова Мал. ул.	»	6, 18, 21, 30, 38	9, 11	—
Выборгская наб.	Выборгский	18, 21, 30, 38	—	—
Выборгская ул.	»	9, 20, 25, 26, 27, 30, 32		—
[illegible]ская ул.	Свердловский	5, 30, 12	13	—
[illegible]атеринская ул.	Дзержинский	3, 9, 16, 17, 20, 22, 23, 25, 31, 33, 36, 38, 40	3, 14	2, 3
[illegible] пр.	Ленинский	8, 9, 11, 13, 19, 21, 28, 29, 31, 32, 35, 12	2, 5, 10	
[illegible]ерная ул.	см. Красная ул.	—	—	
[illegible]ензальская ул.	Кировский	11, 17, 18	—	
[illegible]гинская ул.	Петроградск. и Пр. морской	1, 2, 6, 8, 18, 30, 10	8, 9, 14	—

Наименования улиц, проспектов, площадей и переулков	Район	Близпроходящие маршруты		
		трамвая	автобуса	троллейбуса
Георгиевская ул. (Б. Охта)	Красногвард.	10, 23, 27, 34	—	—
Герцена ул.	Куйбышевск. и Октябрьский	4, 5, 8, 12, 23, 24, 31, 42	1, 2, 6, 8, 9, 13, 18	1
Глазовская ул.	Фрунзенский	4, 10, 19, 25, 27, 31, 41	9, 17	—
Глинки ул.	Октябрьский	1, 6, 7, 15, 18, 21, 22, 29, 35	2, 15	—
Глуховерская ул. . .	Володарский	7. 24, 32, 33, 36, 41	21	—
Гоголя ул.	Куйбышевск. и Октябрьский	4, 5, 8, 12, 23, 24, 31, 42	2, 6, 8, 9, 13, 18	1
Головинская ул. . . .	Выборгский	1, 38	12	—
Голодай, о-в	см. Остров Декабристов	—	—	—
Гончарная ул.	Смольнинский	4, 7, 10, 12, 13, 19, 21, 25, 27, 31, 32, 36, 41	1, 4, 6, 9, 17, 18, 21	1
Гороховая ул. (Стар. Деревня)	Приморский	31, 33	—	—
Горсткина ул.	Октябрьский	1, 3, 7, 13, 14, 15, 37, 40	1, 4, 5, 8, 15	—
Горького М. пр. . . .	Петроградск.	2, 3, 8, 12, 22, 23, 26, 31, 36, 40	1, 5, 8, 12, 14	—
Госпитальная ул. . . .	Смольнинский	5, 12, 13, 34, 37, 38	1	—
Гостиный двор	Куйбышевский	3, 4, 5, 7, 12, 13, 14, 23, 24, 31, 40	1, 4, 5, 6, 8, 9, 11, 12, 13, 15, 18	1
Гражданская ул. . . .	Октябрьский	1, 2, 3, 7, 8, 13, 14, 15, 21, 29, 37, 40, 42	5, 15	—

Наименования улиц, проспектов, площадей и переулков	Район	Близпроходящие маршруты		
		трамвая	автобуса	троллейбуса
Дубовая ул.	см. Пионерская ул.	—	—	—
Дутовский пр.	Смольнинский	5, 12, 13, 19, 25, 27, 31, 34, 36, 37, 38	1, 4, 6, 17	—
Дзержинского пл. . . .	Дзержинский, Куйбышевск. и Октябрьский	1, 2, 3, 4, 5, 6, 7, 8, 12, 13, 14, 15, 18, 21, 22, 23, 24, 29, 34, 35, 39, 40, 42	1, 2, 5, 6, 8, 9, 11, 12, 13, 14, 18	1
Дворцовая ул.	Петроградск.	1, 6, 8, 12, 18, 22, 30, 35, 36, 40	1, 6, 8 9, 14	—
Дружина ул.	Красногвард.	10, 23, 27, 34	—	—
Двадцать пятого Октября пр.	Куйбышевск. и Смольнинский	2, 3, 4, 5, 7, 8, 9, 10, 12, 13, 14, 16, 17, 19, 20, 21, 22, 23, 24, 25, 27, 31, 32, 33, 34, 36, 37, 39, 40, 41	1, 2, 4, 5, 6, 8, 9, 10, 11, 12, 13, 15, 17, 18, 21	1, 2, 8
Дальняя ул.	Кировский	14, 17, 18	—	
Дворцовая наб.	см. 9 Января набережн.	—	—	
Дворцовая пл.	см. Урицкого площ.	—	—	—
Дворянская Больш. ул.	см. Куйбышева ул.	—	—	—
Девятого Января наб.	Дзержинский	2, 3, 4, 5, 8, 12, 21, 22, 23, 24, 31, 34, 35, 36, 40	1, 5, 6, 8, 11, 12, 13, 14, 18	—
Дегтярная ул.	Смольнинский	7, 10, 24, 27, 32, 34, 36, 37, 38, 41	1, 18, 21	

Наименования улиц, проспектов, площадей и переулков	Район	Ближайшие маршруты: трамвая	Ближайшие маршруты: автобуса	Ближайшие маршруты: троллейбуса
Декабристов ул. . . .	Василеостр.	1, 22	14, [illegible]	[illegible]
Декабристов пл. . . .	Октябрьский	24, 35, 42	2, 9	
Декабристов ул. . . .	»	1, 6, 7, 15, 18, 21, 22, 29, 35	2, 15	1
Демянская ул.	Володарский	7, 24, 32, 33, 35, 41	21	
Детская ул.	Свердловский	5, 30, 42	13	—
Детскосельский пр. .	Фрунзенский	1, 3, 16, 17, 28, 32	4	—
Дзержинского ул. . .	Октябрьский, Куйбышевск. и Фрунзенский	2, 3, 7, 8, 9, 13, 14, 15, 16, 17, 21, 22, 24, 28, 29, 32, 35, 37, 39, 40	1, 2, 4, 5, 8, 9, 10, 15	1, 4, 3, 4
Дибуновская ул. . . .	см. Александровская ул. (Новая Деревня)		—	—
Диктатуры ул.	Смольнинский	5, 12, 13, 16, 33, 34	1, 6, 11, 15, 16	—
Дмитровский пер. . .	Куйбышевский	9, 15, 16, 17, 22, 23, 37	1, 10	—
Добролюбова пр. . . .	Петроградск.	3, 12, 23, 26, 35	6, 8, 9, 14	—
Дор. в Сосновку . . .	Выборгский	9, 18, 25	13, 20	
Дор. к Ин-ту медицинск. знаний . . .	Володарский	7, 24, 32, 33, 36, 41	21	
Дорога на Турухтанные о-ва	Кировский	35	5	
Достоевского ул. . . .	Фрунзенский	9, 15, 16, 17, 22, 28, 32, 37	1, 3, 10	—
Думская ул.	Куйбышевский	4, 7, 12, 23, 21, 31	1, 4, 5, 6, 8, 9, 11, 12, 13, 18	1

Наименования улиц, проспектов, площадей и переулков	Район	Близпроходящие маршруты		
		трамвая	автобуса	троллейбуса
Егорова ул.	Ленинский	1, 3, 9, 16, 22, 28, 32	4, 10	4
Екатерингофск. р. наб.	Кировский	8, 31	5, 10	—
Екатерингофский пр. .	Октябрьский	1, 2, 6, 7, 8, 13, 14, 15, 18, 21, 22, 29, 35, 37, 42	2, 5, 15	—
Емельяновская ул. .	см. Пролетарская ул.	—	—	—
Елагинская ул.	Приморский	2, 12, 22, 35	1, 6	—
Елизарова пр.	см. Невский просп.	—	—	—
Жизневки р. наб. . . .	»	1, 6, 18, 23, 26, 30, 35, 36	6, 9, 14	—
Железноводская ул. (б-я Декабристов) . .	Василеостр.	4	14, 18	—
Желябова ул.	Дзержинский и Куйбышевский	2, 4, 5, 12, 21, 23, 24, 34	1, 2, 6, 8, 9, 13, 18	1
Жертв Революции пл. .	Дзержинский	2, 3, 21, 22, 31, 36, 40	1, 2, 11, 12, 14, 15	—
Жореса наб.	»	9, 14, 17, 20, 23, 25, 33, 38	2, 10, 13, 17	—
Жукова ул. (Полюстрово)	Красногвард.	6, 14, 19	2, 17	—
Жуковского ул. . . .	Куйбышевский	9, 16, 17, 19, 22, 25, 31, 36, 37	4, 6, 10, 13, 17	—
Забалканский пр. . . .	см. Международный просп.	—	—	—
Загородный пр.	Куйбышевск. и Фрунзенский	9, 15, 16, 17, 22, 28, 32, 37	1, 4, 8, 10	4

Наименования улиц, проспектов, площадей и переулков	Р а й о н	Ближайшие маршруты		
		трамвая	автобуса	троллейбуса
Захарьевская ул. . . .	см. Каллова ул.	—	—	—
Заячий пер.	Смольнинский	5, 12, 13, 31, 37, 38	1, 6, 11, 15	—
Звенигородская ул. . .	Фрунзенский	9, 15, 16, 17, 22, 23, 32, 37	1, 4, 10	—
Зверинская ул.	Петроградск.	1, 6, 8, 12, 18, 22, 25, 30, 35	6, 8, 9, 14	—
Зеленина Больш. ул. .	Приморская	1, 2, 12, 22, 35	1, 6	—
Знаменская пл.	см. Восстания площ.	—	—	—
Знаменская ул.	см. Восстания ул.		—	—
Зоологический сад . .	Петроградск.	8, 12, 22, 26, 35	1, 8	—
Измайловский пр. . .	см. Кр. командиров пр.	—	—	—
Ильича пер.	Фрунзенский	9, 15, 16, 17, 22, 23, 32, 37	1, 4, 10	4
Инженерная ул. . . .	Дзержинский	3, 5, 11, 20, 22, 23, 31, 34, 36, 10	5, 11 12, 15	2, 3
Исаакиевская пл. . .	см. Воровского площ.	—	—	—
Исполкомская ул. . .	Смольнинский	7, 10, 21, 32, 33, 36, 41	18, 21	1
Итальянская ул. . . .	см. Ракова ул.	—	—	—
Кабинетская ул. . . .	см. Правды ул.	—	—	—
Кавалергардская ул. .	см. Красной конницы ул.	—	—	—

Наименования улиц, проспектов, площадей и переулков	Р а й о н	Близпроходящие маршруты		
		трамвая	автобуса	троллейбуса
Кадетская линия . . .	см. Съездовская ул.	—	—	
Казанская пл.	см. Плеханова площ.	—	—	—
Казанская ул.	см. Плеханова ул.	—	—	
Казачий пер.	см. Ильича пер.	—	—	
Калашниковская наб. .	Смольнинский	7, 10, 12, 16, 24, 27, 32, 33, 34, 36, 41	16, 18, 21	—
Калашниковский пр. .	см. Бакунина просп.	—	—	
Калинина ул.	Кировский	8, 31	—	
Калининская пл. . .	Октябрьский	13, 14, 18, 21, 29, 35, 37, 42	2, 5	—
Калинина ул.	Дзержинский	9, 14, 16, 17, 19, 20, 22, 25, 33, 38	2, 10, 13, 15, 17	—
Камская ул.	Свердловский	4, 22	18	
Караванная ул.	см. Толмачева ул.	—	—	—
Карповка р. наб. . . .	Петроградск. и Приморский	1, 2, 3, 18, 21, 22, 31, 35	5, 8, 9, 12	—
Киевская ул.	Московский	1, 3, 11, 16, 25, 39	4, 9	
Кима пр. (о-ва Декабристов)	Василеостр.	4	14, 18	—
Кондратьевский пр. . . .	Красногвард.	16, 26	16	—
Кировские о-ва	Приморский	1, 2, 3, 18, 22, 31, 35, 38	1, 5, 6,	—
Кировский пр.	Петроградск. и Приморский	1, 2, 3, 6, 8, 18, 21, 22, 26, 30, 31, 36, 38, 40	1, 5, 8, 9, 11, 13, 14	

Наименования улиц, проспектов, площадей и переулков	Район	Ближпроходящие маршруты		
		трамвая	автобуса	троллейбуса
Кирочная ул.	Дзержинский и Смольнинский	5, 8, 12, 13, 14, 16, 17, 19, 20, 23, 25, 33, 34, 38	2, 6, 10, 13, 14, 17	–
Клиническая ул. . . .	Выборгский	6, 9, 20, 25, 27, 30, 33, 38	2, 10, 13, 17	–
Клинский пр.	Фрунзенский	1, 3, 16, 17, 28, 32	1, 10	1
Кожевенная лин. . . .	Свердловский	5, 30, 42	13	–
Колокольная ул. . . .	Куйбышевский	9, 15, 16, 17, 22, 28, 37	1, 8, 10	–
Коломенская ул. . . .	Фрунзенский	4, 10, 15, 19, 25, 27, 28, 31, 32, 41	8, 9, 17	–
Коломяжская ул. . .	Приморский	1, 3, 31, 38	12	–
Комсовская наб. . . .	"	2, 12, 22, 23, 35, 36	1, 6	–
Комаровская ул. (Большая Охта)	Красногвард.	10, 30	16	–
Коммунаров ул.	Октябрьский	1, 6, 7, 15, 22	2, 5, 15	–
Комсомола ул.	Красногвард.	6, 9, 14, 17, 19, 20, 23, 25, 27, 30, 33, 36	2, 9, 10, 13, 17	–
Кондратьевский пр. . .	"	6, 14, 17, 19, 23, 27, 30	2, 17	–
Конногвардейск. бульв.	см. Профсоюзов бульвар	–	–	–
Консисторская ул. . .	см. Исполкомская ул.		–	–
Константиновская ул. (Больш. Охта) . . .	Красногвард.	10, 30	16	–
Константиновский пр.	Приморский	2, 12, 22, 35	1, 6	–
Конюшенная Больш. и Мал. ул.	см. Желябова ул. и ул. Перовской		–	

Наименования улиц, проспектов, площадей и переулков	Районы	Близпроходящие маршруты		
		трамвая	автобуса	троллейбуса
Чкюшенская пл. . . .	Дзержинский	2, 21	1, 2	—
Чернова ул.	Кировский	11, 13, 21, 28, 29, 32, 35, 42	5, 10	
Короленко ул.	Дзержинский	5, 9, 14, 16, 17, 20, 22, 23, 31, 36, 37, 38	2, 10, 13, 14, 15, 17	
Корпусная ул.	Приморский	2, 12, 22, 23, 35, 38	1, 6	
Кожевенная ул.	Свердловский	5, 15, 26, 30, 31, 42	13	—
Красная пл.	Смольнинский	7, 21, 32, 33, 36, 41	18, 21	1
Красная ул.	Октябрьский	1, 6, 7, 15, 22, 24, 42	2, 9, 15	—
Кр. курсанта ул. . . .	Приморский	1, 6, 18, 22, 30, 35	6, 9, 14	—
Кр. текстильщика ул.	Смольнинский	10, 12, 16, 27, 33, 34	1, 6, 14, 15, 16	—
Красноармейские ул. с 1-й по 10-ю вкл. .	Ленинский	2, 6, 8, 9, 11, 15, 16, 17, 19, 22, 25, 27, 28, 31, 32, 37, 39, 40, 41, 42	2, 4, 10	1
Кр. Флота наб.	Октябрьский	1, 6, 7, 15, 32, 24, 42	9, 15	1
Кр. конницы ул. . . .	Смольнинский	5, 12, 13, 16, 33, 34	6, 11, 15	—
Краснокабацкое шоссе	Кировский	28, 29, 39	3, 4, 19	—
Кр. командиров пл. . .	Ленинский	2, 6, 8, 9, 22, 39, 40, 42	10	—
Кр. командиров пр. . .	—	2, 6, 8, 9, 17, 22, 28, 32, 39, 40, 42	10	2, 3

Наименования улиц, проспектов, площадей и переулков	Район	Ближепроходящие маршруты		
		трамвая	автобуса	троллейбуса
Крестовский пр. . . .	Приморский	2, 12, 22, 35	1, 6	—
Кронверкский пр. . . .	см. Горького М. просп.	—	—	—
Крупской им. пр. . . .	Володарский	7, 21, 32, 39, 36, 41	21	—
Кузнечный пер.	Куйбышевский и Фрунзенский	4, 9, 10, 15, 16, 17, 19, 22, 25, 27, 28, 31, 32, 37, 41	1, 8, 9, 10, 17	—
Куйбышева ул.	Петроградск.	2, 8, 6, 21, 22, 23, 31, 36, 38, 40	1, 5, 8, 11, 12, 14	—
Куракина дор.	Московский и Володарский	21, 32, 39, 41	—	—
Курляндская ул. . . .	Ленинский	13, 14, 17, 18, 21, 23, 29, 35	2, 5	—
Курская ул.	Московский	4, 10	9, 17	—
Лаврова Петра ул. . .	Дзержинский	9, 14, 16, 17, 19, 20, 23, 25, 33, 38	3, 10. 13, 14, 15, 17	2, 8
Ланское шоссе	Выборгский и Приморский	1, 18, 20, 21, 26	10, 12	—
Лассаля пл.	Дзержинский	5, 20, 23, 24	11, 12	—
Лассаля ул.	Куйбышевский	4, 5, 12, 20, 23, 24, 34	1, 4, 5, 6, 8, 9, 11, 12, 13, 15, 18	1
Лафонская пл.	см. Диктатуры площ.	—	—	—
Лебедева кан. наб. .	Дзержинский	2, 3, 21, 22, 31, 36, 40	1, 2, 5, 11, 12, 14	—

Наименования улиц, проспектов, площадей и переулков	Район	Близпроходящие маршруты		
		трамвая	автобуса	троллейбуса
Левашевский пр. . . .	Приморский	1, 2, 12, 32, 35	1, 6	—
Ленина парк	Петроградск.	2, 3, 21, 22, 28, 31, 38, 40	1, 5, 8, 11, 12, 14	—
Ленина пл.	Красногвард.	6, 9, 11, 17, 19, 20, 23, 26, 27, 30, 33, 38	2, 8, 10, 17	2, 3
Ленина пр.	"	17, 34	17	—
Ленина ул.	Приморский	1, 2, 6, 8, 12, 30, 40	1, 6, 8, 9, 14	—
Лермонтовский пр. . .	Октябрьский и Ленинский	8, 9, 11, 17, 19, 28, 31, 32, 42	2, 5, 10	2, 3
Лесной пр.	Выборгский и Красногвард.	9, 20, 25, 26, 27, 33	10, 13	—
Либкнехта К. пр. . . .	Петроградск. и Приморский	1, 2, 3, 6, 8, 12, 18, 22, 23, 26, 30, 31, 35, 36, 40	1, 5, 6, 8, 9, 12, 14	—
Лиговская ул.	Смольнинский, Куйбышевский, Фрунзенский и Московский	1, 3, 4, 5, 7, 10, 11, 12, 13, 16, 19, 21, 25, 27, 31, 32, 34, 36, 41	1, 4, 6, 8, 9, 17, 18	1
Лин. 1 Вас. Остр. . .	Василеостр.	1, 4, 5, 6, 18, 26, 30, 34,	6, 9, 13, 14, 15	
Лин. 2 и 3	"	1, 4, 5, 6, 18, 26, 30, 31	6, 9, 13, 14, 18	
Лин. 4 и 5	"	1, 4, 5, 6, 18, 26, 30, 31	6, 9, 13, 14, 18	—
Лин. 6 и 7	"	1, 4, 5, 6, 18, 23, 30, 31	6, 9, 13, 14, 18	

Наименования улиц, проспектов, площадей и переулков	Районы	Ближепроходящие маршруты		
		трамваи	автобуса	троллейбуса
Лин. 8 и 9	Василеостр.	1, 4, 5, 6, 7, 15, 18, 22, 24, 26, 30, 31, 42	6, 9, 12, 14, 18	—
Лин. 10 и 11	"	5, 7, 15, 26, 30, 34, 42	13, 18	—
Лин. 12	"	5, 7, 15, 16, 30, 34, 42	13, 18	—
Лин. 13	Свердловский	5, 7, 15, 26, 30, 34, 42	13, 18	
Лин. 14	"	5, 7, 15, 26, 30, 34, 42	13, 18	
Лин. 15	см. Слуцкой В. ул.	—	—	—
Лин. 16 и 17	Свердловский	5, 7, 15, 26, 30, 34, 42	13	—
Лин. 18 и 19	"	5, 7, 15, 26, 30, 34, 42	13	—
Лин. 20 и 21	"	5, 7, 15, 26, 30, 34, 42	13	
Лин. 22 и 23	"	5, 7, 15, 26, 30, 34, 42	13	—
Лин. 24 и 25	"	5, 7, 15, 26, 30, 34, 42	13	—
Лин. 26 и 27	"	5, 36, 30, 34, 42	13	—
Листвечная ул.	см. Александровская ул. (Удельная)	—	—	—
Литейный пр.	см. Володарского просп.	—	—	—
Литовская ул.	Выборгский	9, 18, 20, 21, 25, 26, 27, 33, 38	10, 11, 13	—
Лифляндская ул. . . .	Ленинский	8, 31	5	—
Лицейская ул.	см. Рентгена ул.	—	—	
Лодейнопольская ул. .	Приморский	2, 12, 22, 35	1, 6	—
Ломанский пер	Красногвард	9, 20, 25, 26, 27, 33	9, 10, 13	—

Наименования улиц, проспектов, площадей и переулков	Районы	Близпроходящие маршруты		
		трамвая	автобуса	троллейбуса
Лоцманская ул.	Октябрьский	13, 14, 21, 29, 35, 37	2, 5	2
Люксембург Р. ул. . .	Петроградск.	6, 8, 12, 18, 22, 30, 36, 40	1, 6, 8, 9, 14	
Майорова пр.	Октябрьский	1, 2, 7, 8, 13, 14, 15, 21, 24, 29, 35, 37, 39, 42	3, 5, 9, 15	1, 2, 3
Маклина пр.	"	13, 14, 18, 21, 29, 35, 37	2, 5	2
Макониплиановск. пер. .	"	2, 8, 21, 29, 39, 42	2, 9	-
Малоохтенский пр. . .	Красногвард.	10, 12, 16, 23, 27, 34	16	—
Малый пр. В. О. . . .	Василеостр.	1, 4, 5, 6, 7, 18, 22, 26, 30	11, 18	—
Малый пр. (Петр. ст.) .	Приморский	1, 6, 8, 12, 22, 23, 30, 36, 40	1, 5, 6, 12	—
Мальцевский рын. . .	Смольнинский	5, 37, 38	1, 4, 6, 17	—
Марата ул.	Куйбышевский и Фрунзенский	4, 7, 12, 13, 15, 21, 28, 32	1, 4, 6, 8, 9, 18	1
Мариинская ул.	Октябрьский	8, 24, 35, 42	2, 9	1
Маркса К. ул.	Выборгский	6, 23, 30, 38	9, 11	—
Маркса К. пр.	"	1, 6, 18, 20, 21, 26, 27, 33, 38	9, 10, 11	
Марсово поле	см. Жертв Революции площ.	—	—	
Маяковского ул. . . .	Куйбышевский и Дзержинский	4, 5, 7, 13, 11, 21, 31, 34, 36, 37, 38	1, 4, 6, 9, 14, 17, 18	1
Международный пр. . .	Октябрьский, Фрунзенский, Ленинский и Московский	1, 3, 7, 9, 11, 13, 14, 15, 16, 17, 19, 22, 25, 27, 28, 31, 32, 37, 39, 40	3, 4, 5, 10, 12	2, 3, 4

Наименования улиц, проспектов, площадей и переулков	Район	Электроходные маршруты		
		трамвая	автобуса	троллейбуса
Межевая ул.	Кировский	11, 17, 18	2, 5	—
Межевой кан.	„	14, 17, 18	—	—
Менделеева им. линия	Василеостр.	4, 5, 8, 12, 23, 34, 36	6, 8, 13, 18	—
Мещанская ул.	см. Гражданская ул.	—	—	—
Мигуновская ул. (Новая Деревня)	Приморский	3, 31, 36	—	—
Миллионная ул.	см. Халтурина ул.	—	—	—
Милосердия ул.	см. Тенишевой	—	—	—
Минеральная ул. . . .	Красногвард.	3, 11, 19	17	—
Мира ул.	Петроградск.	2, 3, 31	5, 9, 12, 14	—
Михайлова ул.	Красногвард.	6, 14, 17, 19, 22, 27, 30	2, 17	—
Михайловская пл. . .	см. Лассаля пл.	—	—	—
Михайловская ул. . .	см. Лассаля ул.	—	—	—
Мичуринская ул. . . .	Петроградск.	21, 23	11	—
Можайская ул.	Фрунзенский	9, 15, 16, 17, 22, 25, 32, 37	4, 10	4
Моисеенко ул.	Смольнинский	6, 10, 12, 13, 27, 33, 34, 37, 53	1	—
Мойка р. наб.	Дзержинский, Куйбышевский, и Октябрьский	1, 2, 3, 4, 5, 6, 7, 8, 12, 15, 18, 21, 22, 23, 24, 34, 35, 40, 43	1, 2, 5, 6, 8, 9, 11, 12, 13, 11, 18	1, 4
Морская ул.	см. Герцена ул.	—	—	—
Морской кан.	Кировский	14, 17, 18	—	—
Московская ул.	Володарский	7, 21, 32, 33, 36, 41	21	—
Московская Больш. ул.	Фрунзенский	9, 16, 17, 23, 37	1, 10, 8	—

Наименования улиц, проспектов, площадей и переулков	Р а й о н	Проходящие маршруты		
		трамвая	автобуса	троллейбуса
Московский пер. . . .	Смольнинский	1, 7, 10, 12, 13, 14, 21, 25, 27, 31, 32, 37, 41	1, 4, 6, 9, 17, 18, 21	1
Московское шоссе .	Московский	1, 3, 11, 14, 25, 41	3, 4, 9 19, 22	4
Мховая ул.	Дзержинский	5, 9, 14, 16, 17, 19, 20, 22, 23, 25, 31, 34, 33, 37, 55	2, 5, 8 10, 11, 12, 13, 14, 17	—
Мравьевский пер. . .	Выборгский	7, 21, 32, 33, 36, 41	21	—
Мурзинка Деревня пр.	»	41	—	—
Мурманский 1 пр. . . .	Выборгский	8, 18, 20, 21, 25 23, 27, 32, 33	10, 11, 12	—
Мурманский 2 пр. . . .	»	1, 9, 18, 20, 21, 25, 23, 27, 33	10, 11, 12, 12, 20	—
Мясоедовская ул. . .	см. Маяковского ул.		—	
Мятлинский пер.	Свердловский	5, 30, 12	13	—
Нарвская пл.	см. Стачек пл.	—	—	—
Нарвский пр.	Ленинский	9, 11, 13, 19, 21, 28, 29, 32, 35 42	5, 10	—
Нахимова пл.	Кировский	9, 16, 17, 22, 37	1, 8, 10	
Нахимова пр.	»	1, 7, 9, 12, 13, 16, 17, 22, 21, 37	1, 4, 6, 8, 9, 10, 13, 18	1
Нева Больш. р. наб.	Приморский	1, 6, 31	12	—
Нева Средн. р. наб. .	»	2, 12, 22, 35	12	
Нева Малая р. наб. .	»	1, 2, 31	5, 12	

Наименования улиц, проспектов, площадей и переулков	Район	Вливпроходящие маршруты		
		трамвая	автобуса	троллейбуса
Невский пр.	см. 25 Октября просп.	—	—	—
Нейшлотский пер. . .	Выборгский	9, 20, 25, 26, 27, 33	10, 11, 13	—
Некрасова ул.	Дзержинский	5, 9, 14, 16, 17, 19, 20, 22, 23, 25, 31, 34, 35, 37, 38	6, 10, 13, 15, 17	—
Нижегородская ул. .	Выборгский	6, 9, 14, 17, 19, 20, 23, 25, 27, 30, 33, 38	2, 9, 10, 13, 17	2, 3
Николаевская ул. . . .	см. Марата ул.	—	—	—
Никольская пл. . . .	см. Коммунаров площ.	—	—	—
Никольский пер. . . .	Октябрьский	1, 3, 7, 13, 14, 15, 22, 37	5	—
Новгородская ул. . . .	Смольнинский	10, 27, 33	1, 18, 21	—
Ново-Никольская ул.	Кировский	9, 11, 13, 19, 21, 28, 29, 32, 35, 42	5, 10	—
Ново-Спасская ул. . .	см. Свечниковская ул.		—	
Ново-Деревенская наб. (Новая Деревня) . .	Приморский	3, 31, 38	12	—
Новочеркасский пр. (Малая Охта)	Красногвард.	10, 12, 16, 23, 27, 31	16	—
Обводного кан. наб. . .	Володарский, Смольнинский, Московский, Ленинский и Фрунзенский	1, 2, 3, 4, 6, 7, 8, 9, 10, 11, 13, 16, 19, 21, 24, 25, 27, 28, 29, 31, 32, 33, 35, 36, 39, 40, 41, 42	2, 4, 5, 9, 10, 17, 18, 21	1

Наименования улиц, проспектов, площадей и переулков	Р а й о н	Близпроходящие маршруты		
		трамвая	автобуса	троллейбуса
Суховская пл.	Октябрьский	1, 3, 15, 37, 40	1, 5, 15	—
Городниковая пр. . . .	Ленинский	13, 14, 17, 18, 21, 28, 29, 35, 42	2, 3	2, 3
Дровяный пер.	Кировский	11, 13, 21, 28, 29, 32, 35, 42	5, 10	—
Фрибургская ул. . . .	Выборгский	6, 26, 38	9, 11	
Фрунзенская пл. . . .	Куйбышевский	3, 4, 7, 12, 13, 14, 21, 40	1, 4, 5, 6, 8, 9, 13, 15, 18	1
Дворцовая ул.	см. Декабристов ул.		—	—
Дворцовый Б-ный пр. .	Краснотвард.	10, 23, 27, 30, 31	16	—
Дворц. наб. Невы	Петроградск.	1, 3, 31	5, 8, 12	—
Дзержинский пр.	Володарский	7, 21, 32, 33, 36, 41	21	—
Памяти Октябрьской обороны пр.	"	21, 32, 41	—	—
Дзержинской ул.	см. Пестеля ул.	—	—	
Дмитриева ул. (Большая Охта)	Краснотвард.	10, 30, 31	16	
Дрекунной пер. . . .	Смольнинский	7, 10, 21, 32, 36, 41	18, 21	1
Дрянная лин.	Куйбышевский	4, 5, 12, 23, 24, 31	1, 4, 5, 6, 8, 9, 11, 12, 13, 15, 18	1
Дерзовский ул. . . .	"	2, 4, 5, 12, 21, 23, 24, 31	1, 2, 6, 8, 9, 13, 18	1

Наименования улиц, проспектов, площадей и переулков	Район	Близпроходящие маршруты		
		трамвая	автобуса	троллейбуса
Пестеля ул.	Дзержинский	3, 9, 11, 16, 17, 19, 20, 22, 23, 25, 31, 33, 36, 38, 40	2, 5, 11, 12, 13, 14, 15	2, 3
Петергофская ул. . .	Кировский	11, 13, 21, 28, 29, 32, 35, 42	5, 10	—
Петергофское шоссе .	см. Стачек ул.	—	—	—
Петра Великого пр. .	см. Ленина пр.	—	—	—
Петровский остров . .	Приморск.	23, 36	6, 9, 14	—
Петрозаводская ул. . .	„	1, 2, 12, 22, 35	1, 6	—
Петропавловская ул. .	Петроградск.	3, 6, 8, 18, 30, 31, 40	5, 8, 9, 12, 14	—
Петровская ул.	„	2, 3, 6, 18, 21, 22, 23, 30, 31, 36, 40	1, 5, 11, 12, 14	—
Пионерская ул.	Петроградск. и Приморский	1, 6, 18, 23, 30, 35, 36	6, 9, 14	—
Пироговская ул. . . .	Выборгский	9, 11, 17, 20, 23, 25, 32, 33	2, 9, 10, 17	2, 3
Плеханова пл. . . .	Куйбышевский	2, 21, 29, 39	1, 2, 6, 8, 9, 11, 12, 13, 18	1
Плеханова ул. . . .	„	2, 8, 21, 29, 39, 12	1, 2, 6, 8, 9, 11, 12, 13, 18	1
Плуталова ул. . . .	Приморский	1, 2, 6, 8, 18, 30, 40	5, 12	—
Поварской пер.	Куйбышевский	9, 15, 16, 17, 22, 28, 37	1, 10	—
Подбельского пер. . .	Октябрьский	21, 35, 42	2, 9	1, 4
Подольская ул.	Фрунзенский	9, 15, 16, 17, 19, 22, 25, 27, 28, 31, 32, 37, 41	1, 10	4

Наименования улиц, проспектов, площадей и переулков	Район	Ближайшие маршруты		
		трамвая	автобуса	троллейбуса
Ямская Бол. ул.	Октябрьский	1, 7, 18, 11, 15, 21, 29, 37	6, 15	—
Ямская пл.	см. Тургенева площ.	—	—	—
Ямская ул.	Смольнинский	7, 10, 21, 32, 36, 41	1, 13, 21	—
Яузовская наб.	Красногвард.	17, 23, 27, 30	2, 17	—
Яузовский пр.	„	6, 11, 17, 19, 31	2, 17	—
Яуховская Бол. ул. (Большая Охта)	„	23, 27, 30, 31	16	—
Яуховское шоссе	см. Революции шоссе	—	—	
Яуховые сады	Красногвард.	10, 30	7	—
Яуховская ул.	Приморский	1, 23, 35, 36	1, 6, 9, 14	
Яческая Больш. ул.	Петроградск.	2, 3, 6, 21, 31, 38	1, 5, 9, 11, 12, 14	
Ямщицкая ул.	Дзержинский и Смольнинский	16, 19, 25, 33	6, 11, 15, 17	—
Ямы ул.	Фрунзенский	9, 15, 16, 17, 22, 23, 32, 37	1, 8, 10	—
Ям. бер. р. Новы	Володарский	7	16	—
Ямбраженская пл.	см. Радищева площ.	—	—	—
Ямбраженская ул.	см. Радищева ул.	—	—	—
Ямгарск. победы пр.	Василеостр. и Свердловский	1, 4, 5, 6, 7, 18, 22, 26, 30, 31, 42	6, 9, 13, 19	—
Ямскуньле ул.	Куйбышевский	1, 7, 12, 18, 21	4, 6, 9, 13, 18	1
Ямелюков бульв.	Октябрьский	1, 6, 7, 15, 22, 21, 42	2, 9, 15	1

Наименования улиц, проспектов, площадей и переулков	Р а й о н	Ближайшие маршруты		
		трамвая	автобуса	троллейбуса
Пушкинская пл. . . .	Василеостр.	6, 12, 23, 85	6, 8, 13, 18	—
Пушкинская ул. . . .	Куйбышевский	4, 7, 12, 19, 21, 32	1, 4, 6, 8, 9, 18	1
Радищева пл.	Дзержинский	9, 11, 16, 17, 19, 20, 23, 25, 33, 38	3, 10, 13, 14, 15, 17	
Радищева ул.	Дзержинский и Смольнинский	5, 16, 19, 23, 31, 34, 36, 37, 38	14, 15, 17	—
Ракова ул.	Куйбышевский и Дзержинский	3, 5, 14, 20, 23, 34, 40	5, 11, 12, 15	
Расстанная ул.	Московский	4, 10	9, 17	
Растрелли пл.	Смольнинский	5, 13, 16, 33	6, 14, 15, 16	—
Революции пл.	Петроградск.	2, 3, 21, 22, 26, 31, 36, 40	1, 5, 11, 12, 14	—
Революции шоссе . . .	Красногвард.	17, 31	—	—
Рентгена ул.	Петроградск.	2, 3, 6, 18, 30, 31	5, 6, 12, 14	—
Рижский дер.	Красногвард.	17		
Рижский пр.	см. Огородникова просп.			
Римского-Корсакова пр.	(см. Екатерингорский пр.)			—
Робеспьера наб. . . .	Дзержинский	5, 11, 17, 20, 23, 25, 33, 38		—
Ротерминские ул. от 1 до 10	см. Советские ул. от 1 до 10		—	—
Розы ул.	Куйбышевский	3, 1, 7, 13, 14, 21, 40	1, 4, 5, 6, 8, 9, 13, 16, 18	1, 4, 5

Наименования улиц, проспектов, площадей и переулков	Район	Близпроходящие маршруты		
		трамвая	автобуса	троллейбуса
Ждала наб.	Октябрьский	4, 5, 8, 12, 23, 31, 35, 42	6, 8, 13, 18	—
Ждала просп. . . .	Куйбышевский	4, 5, 8, 12, 23, 21, 31, 35, 42	2, 6, 8, 9, 13, 18	4
Губинштейна ул. . . .	—	4, 7, 9, 12, 13, 16, 17, 22, 24, 37	1, 4, 6, 8, 9, 10, 13, 18	1, 2, 3
Рукавишникова ул. . .	Василеостр.	4, 5, 34	6, 9, 13, 18	—
Рыбацкая ул.	Приморский	6, 8, 12, 18, 22, 30, 36, 40	1, 6, 8, 9, 14	—
Рубинская ул.	Московский	19, 25, 27, 31, 41	4, 9	—
Рылеева ул.	Дзержинский	16, 19, 25, 23	2, 10, 13, 14, 15, 17	—
Садовая ул.	см. 3 Июля ул.		—	
Сампсониевская наб. .	см. Фокина наб.		—	
Сампсониевский Б. пр.	см. К. Маркса просп.		—	—
Сампсониевский М. пр.	см. Братства ул.	—	—	
Светлановская ул. . .	Выборгский	1, 20, 21, 26, 27, 33	10, 11, 12, 20	
Семеновский плац . .	Фрунзенский	9, 15, 16, 17, 22, 23, 32, 37	1, 4, 10	4
Сенатская пл.	см. Декабристов площ.	—	—	—
Сенная пл.	Октябрьский	1, 3, 7, 13, 14, 15, 37, 40	5, 15	—
Сергиевская ул. . .	см. Чайковского ул.	—	—	

Наименования улиц, проспектов, площадей и переулков	Район	Близпроходящие маршруты		
		трамвая	авто-буса	троллей-буса
Серебольская ул. . .	Выборгский	1, 18, 20, 21, 26, 27, 33, 38	10, 11, 12	—
Сибирская ул.	см. Комсомола ул.	—	—	—
Симеоновская пл. . . .	см. Белинского площ.	—	—	—
Симеоновская ул. . . .	см. Белинского ул.	—	—	—
Скобелевский просп. (Удельная)	Выборгский	20, 21, 26	11, 12	—
Скороходова ул. . . .	Петроградск.	2, 3, 6, 18, 21, 30, 31, 33	5, 9, 12, 14	—
Слуцкого ул.	Смольнинский	5, 12, 13, 33, 34, 37, 38	6, 11, 15	—
Слуцкой Веры ул. . .	Свердловский	5, 7, 15, 23, 30, 31, 42	13	—
Смоленки р. наб. . . .	Василеостр.	4, 22	11, 18	—
Смоленская ул.	Московский	1, 2, 11, 16, 25, 30, 41	1	—
Смоленского с. пр. . .	Володарский	7, 21, 32, 33, 36, 11	21	—
Смольная наб.	Смольнинский	5, 12, 13, 16, 27, 33, 34	6, 11, 15, 16	—
Смольный пр.	"	12, 16, 27, 33, 34	16	—
Советская 1 ул. . .	"	7, 10, 12, 13, 19, 21, 27, 31, 32, 36, 41	1, 17, 18, 21	—
Советская 2 ул. . . .	"	12, 13, 19, 27, 31, 34, 36	4, 17, 18, 21	—
Советская 3 ул. . . .	"	12, 13, 19, 27, 31, 34, 36	4, 17	—
Советская 4 ул. . . .	"	12, 13, 19, 27, 31, 34, 36	4, 17	—

Наименования улиц, проспектов, площадей и переулков	Район	Вливпроходящие маршруты		
		трамвая	авто-буса	троллей-буса
Цветская 5 ул. . . .	Смольнинский	12, 18, 31	1, 4, 17	—
Цветская 6 ул. . . .	»	12, 18, 31	1, 4, 17	—
Цветская 7 ул. . . .	»	5, 12, 18, 31, 37, 38	1	
Цветская 8 ул. . . .	»	5, 10, 12, 13, 27, 33, 31, 37, 38	1	—
Цветская 9 ул. . . .	»	5, 12, 18, 31, 37, 38	1	—
Цветская 10 ул. . . .	»	10, 27, 33, 37, 38	1	—
Цветск. 5 пер.	Ленинский	2, 6, 8, 9, 17, 23, 28, 32, 39, 40, 42	10	—
Цветсьмк пр.	Смольнинский	5, 7, 10, 12, 18, 16, 24, 27, 32, 32, 31, 33, 37, 38, 41	1, 4, 5, 9, 11, 15, 16, 17, 18, 21	1
Соловьевский пер. . .	Василеостр.	1, 4, 5, 6, 18, 26, 30	6, 9, 13, 19	—
Солнечный пер.	Ленинский	3, 9, 14, 16, 17, 19, 20, 22, 23, 25, 31, 33, 36, 39, 40	2, 5, 10, 11, 12, 13, 14, 17	3, 5
Социалистическая ул.	Фрунзенский	9, 15, 16, 17, 23, 28, 32, 37	1, 8, 10	—
Сонная печатников ул.	Октябрьский	18, 21, 29, 35	2, 15	—
Сонная связи ул. . . .	»	1, 6, 7, 15, 18, 22, 24, 42	2, 9, 15	1
Спасская Больш. ул. (Кушелевка)	Выборгский	8, 18, 25	18, 20	—
Спасская Малая ул. (Лесной)	»	9, 18, 35	18, 20	—
Спасская ул.	см. Рылеева ул.	—	—	—
Спасский пер.	см. Алексеева II. ул.	—	—	—

Наименования улиц, проспектов, площадей и переулков	Район	Вагонопроходящие маршруты		
		трамвая	автобуса	троллейбуса
Среднегальерный пр.	Свердловский	5, 30, 12	13	—
Среднеохтенский пр.	Красногвард.	10, 22, 27, 30, 31	16	
Средний пр. (В. О.)	Василеостр. и Свердловский	1, 4, 6, 7, 18, 22, 23, 30	6, 9, 13, 11, 15	—
Средний пр. (М. Охта)	Красногвард.	16, 23	16	—
Старо-Парголовск. пр.	Выборгский	9, 18, 25	19, 20	—
Старо-Деревенск. наб.	Приморский	31, 38	—	—
Старо-Петергофск. пр.	см. Газа им. пр.	—	—	—
Стачек пл.	Кировский	9, 11, 13, 19, 21, 28, 29, 33, 35, 42	5, 10	2
Стачек ул.	»	9, 11, 13, 19, 21, 23, 29, 32, 35, 42	5, 10	2
Степана Разина ул.	Ленинский	8, 14, 17, 16, 31	3, 5	—
Стремянная ул.	Куйбышевский	9, 15, 16, 17, 22, 28, 37	1, 4, 6, 5, 9, 17, 13	—
Строгановская наб.	Приморский	1, 3, 31, 38	12	—
Суворовская пл.	Дзержинский	2, 3, 22, 31, 36, 40	1, 2, 5, 11, 12, 14	—
Суворовский пр.	см. Советский просп.	—	—	—
Сутугина ул.	Ленинский	9, 11, 13, 19, 21, 28, 29, 33, 35, 42	5, 10	—
Съезжинская ул.	Василеостр.	1, 4, 5, 6, 18, 23, 30, 31	6, 9, 13, 11, 18	—
Стозжинская ул.	Петроградск.	1, 6, 8, 12, 16, 26, 30, 55	6, 8, 9, 14	—
Сытнинская пл.	»	9, 12, 22, 26, 36, 40	1, 8	—

[illegible] улиц, переулков, площадей и переулков	[illegible]	Ближайшие остановки		
		трамвая	авто-буса	[illegible]
[illegible] ул.	см. Старого ул.	—	—	—
[illegible]ская ул.	Московский	1, 10, 19, 25, 27, 31, 41	9, 17	
[illegible]ская ул.	Смольнинский	5, 12, 13, 1[illegible], 33, 34	6, 14, 15, 16	—
[illegible]ная ул.	Октябрьский	1, 6, 7, 15, 1[illegible], 21, 22, 29, 35	2, 18	
[illegible]ной ул.	Приморский	1, 2	5, 12	—
[illegible]ная ул.	Смольнинский	7, 10, 21, 32, 36, 38, 41	18, 21	1
[illegible]ельи Лев. ул.	Кировский	11, 13, 21, 29, 29, 32, 35, 42	5, 10	—
[illegible]ельи Прав. ул.	"	11, 13, 21, 28, 29, 32, 35, 42	5, 10	
[illegible]ологический пр.	Фрунзенский	1, 3, 9, 15, 16, 17, 22, 23, 37, 40	4, 10	1
[illegible]ская ул.	см. ул. Михайлова	—	—	—
[illegible]ный ул.	Володарский	7, 21, 32, 33, 36, 41	6	
[illegible]чета ул.	Дзержинский и Куйбышевский	1, 5, 7, 12, 13, 20, 22, 23, 24, 31, 34, 36	1, 6, 9, 13, 15, 18	1
[illegible]ого Л[illegible] ул.	Петроградск.	2, 5, 6, 8, 18, 30, 31, 40	5, 8, 9, 12, 14	
[illegible]ковый пер.	Кировский	11, 17, 19	—	
[illegible]торная ул.	"	11, 13, 21, 28, 29, 32, 35, 42	5, 10	
[illegible]мякина пер.	Володарский	21, 32, 41	—	
Третьего Июля ул.	Дзержинский, Куйбышевский и Фрунзенский	1, 2, 3, 4, 5, 6, 7, 8, 12, 13, 14, 15, 18, 20, 21, 22, 23, 24, 29, 31, 34, 35, 36, 37, 38, 40, 43	1, 2, 4, 5, 6, 8, 9, 11, 12, 13, 14, 15, 18	1, 4

Наименования улиц, проспектов, площадей и переулков	Район	Вновь проходящие маршруты		
		трамвая	автобуса	троллейбуса
Троицкая пл.	см. Кр. командиров площ.		—	—
Троицкая пл.	см. Революции площ.		—	—
Троицкая ул.	см. Рубинштейна ул.		—	—
Троицкий пер.	см. Трамвайный пер.	—	—	—
Труда пл.	Октябрьский	1, 6, 7, 15, 18, 22, 24, 42	2, 9, 15	1
Труда ул.	"	1, 6, 7, 15, 18, 22, 24, 42	2, 9, 15	1
Трудящихся сад	"	4, 5, 8, 12, 23, 34, 34, 35, 42	1, 2, 6, 8, 9, 13, 19	1
Тургенева пл.	"	13, 14, 37	2, 5	—
Турухтанный о-в	Кировский	35	5	—
Тучкова наб.	Василеостр.	1, 6, 8, 12, 18, 23, 24, 30, 35	6, 8, 9, 14	—
Удельный парк	см. Чапоскинцев парк		—	—
Удельный пр.	Выборгский	20, 21, 23	11, 12	—
Университетская лин.	см. Менделеева линия	—	—	—
Университетская наб.	Василеостр.	1, 4, 5, 6, 7, 8, 12, 15, 18, 22, 23, 24, 34, 35, 42	6, 8, 9, 13, 18	—
Уральская ул.	"	4, 22	14	—
Уральского пл.	Дзержинский	4, 5, 8, 12, 23, 24, 34, 35	1, 2, 6, 8, 9, 13, 19	—

Наименования улиц, проспектов, площадей и переулков	Район	Ближепроходящие маршруты		
		трамвая	авто-буса	троллей-буса
Чичев пер.	Октябрьский	16, 14, 37	5	
Чаковская ул.	Кировский	8, 11, 13, 21, 28, 29, 31, 32, 35, 42	5, 10	—
Ферское шоссе	Выборгский	1, 38	13	—
Финляндский вокз.	Красногвард.	6, 9, 14, 17, 19, 20, 23, 25, 27, 30, 33, 38	2, 9, 10, 13, 17	2, 3
Финляндский пр.	Выборгский	6, 26, 30, 38	9, 11	
Финляндского вокз. пл.	см. Ленина пл.	—	—	
Фонтанный пер.	Красногвард.	6, 9, 14, 17, 19, 20, 23, 25, 27, 30, 33, 38	2, 9, 10, 13, 17	9, 1
Фонтан пер.	Выборгский	9, 18, 20, 21, 25, 26, 27, 33	10, 11, 13	—
Фонтанки наб.	"	6, 18, 21, 23, 30, 38	9, 11	—
Фонтанки р. наб.	Дзержинский, Куйбышевский, Фрунзенский, Октябрьский и Ленинский	1, 2, 3, 4, 5, 6, 7, 8, 13, 18, 14, 15, 19, 20, 21, 22, 23, 24, 30, 31, 34, 35, 36, 37, 39, 40, 42	1, 2, 1, 5, 6, 8, 9, 10, 11, 12, 13, 14, 15, 18	1, 2, 3, 1
Французская наб.	см. Жореса наб.	—	—	
Фрунтадтская ул.	см. Лаврова II ул.	—	—	—
Халтурина ул.		2, 3, 4, 5, 8, 12, 21, 22, 23, 31, 34, 35, 36, 10	1, 2, 6, 8, 11, 12, 13, 14, 18	—
Хвойная ул.	Дзержинский			
	см. Александровская ул. (Озерки)	—	—	—

Наименования улиц, проспектов, площадей и переулков	Районы	Проходящие маршруты		
		трамвая	авто-буса	троллей-буса
Харьковская ул. . . .	Смольнинский	7, 10, 24, 32, 36, 41	18, 21	1
Херсонская ул.	»	27	19, 21	—
Центральн. парк культуры и отдыха им. С. М. Кирова	Приморский	2, 12, 22, 31, 35, 38	1, 6, 5, 12	
Церковная ул.	см. Плохина ул.	—	—	—
Цимбалина ул.	см. Муранов-ский пр.			
Чайковского ул. . . .	Петроградский	3, 14, 16, 17, 19, 20, 23, 25, 33, 35	2, 10, 13, 15, 17	2, 9
Чапыгинский парк . .	Выборгский	1, 20, 21, 26, 27, 33	10, 11, 12, 20	—
Черниговская ул. . . .	Московский	1, 3, 11, 16, 25, 39, 41	1, 9	3
Черной речки наб. . .	Выборгский	1, 5, 31, 35	12	—
Чернышева пер. . . .	Куйбышевский и Фрунзенский	3, 7, 9, 13, 14, 16, 17, 22, 37	1, 4, 5, 8, 10, 15	2, 3
Чернышева ул. . . .	Фрунзенский	3, 7, 9, 13, 14, 16, 17, 22, 37	8	2, 7
Чернышевского пр. . .	Дзержинский	16, 19, 25, 53		
Чехова ул.	»	3, 9, 14, 16, 17, 20, 22, 29, 31, 33, 37, 39	6, 14, 15, 17 10, 13	—
Шевченко ул.	Кировский	11, 13, 21, 29, 29, 32, 35, 40	4, 10	—
Шевченко пл.	см. Румянцев-ская пл.		—	
Широкая ул.	см. Ленина ул.	—	—	—

Наименования улиц, проспектов, площадей и переулков	Районы	Ближеходящие маршруты		
		трамваи	авто буса	троллей буса
Ленина ул.	Ленинский	2, 6, 8, 9, 11, 19, 27, 28, 31, 32, 40	2, 10	5
Ленинский проток .	Свердловский	8, 30, 42	13	–
Ленный пер.	Кировский	11, 13, 21, 28, 29, 32, 35, 12	7, 10	–
Лесельбургский пр.	Володарский	7, 21, 32, 35, 36, 11	8	–
Лиговка лейт. наб. . .	Василеостр.	1, 6, 7, 15, 18, 22, 21, 12	6, 9, 12, 13	–
Литейная ул.	см. Воинова ул.	—	—	—
Лиговка Больш. ул.	Володарский	7, 21, 32, 35, 36, 11	8	–
Ломова ул.	Петроградск.	6, 10, 36, 35	6, 8, 9, 11	
Ломтева пр.	Выборгский	1, 18, 20, 21, 26, 27, 38	10, 11, 12, 20	–
Ломов пер.	см. Чехова ул.	—	—	—
Ломоносовская ул. . .	см. Степана Разина ул.	—	—	—
Лесного пролетарска . .	см. Гражд. просп.	—	—	—
Лунов пер.	Октябрьский	18, 11, 27	5	—
Лопухов пер.	Выборгский	1, 18, 21, 30, 28	11, 12	–
Лубянка ул.	Октябрьский	1, 6, 7, 15, 18, 22, 21, 19	2, 9, 15	1
Лунная ул.	см. Достоевского ул.	—	—	–
Ярославский пр. . .	Выборгский	20, 21, 38	11, 12	–

ГОСУДАРСТВЕННЫЙ
АКАДЕМИЧЕСКИЙ ОРДЕНА ЛЕНИНА

ТЕАТР ОПЕРЫ И БАЛЕТА
ИМЕНИ С. М. КИРОВА

Театральная пл. 1
Трамваи: 1, 6, 7, 13, 14, 15, 18, 21, 22, 29, 35
Автобусы: 2 и 15

В РЕПЕРТУАРЕ:

ОПЕРЫ:

Бронзовый всадник, Потомки, Щорс, Мазепа, Домик, Пиковая дама, Риголетто, Руслан и Людмила, Евгений Онегин, Хованщина, Сказка о царе Салтане, Русалка, Князь Игорь, Вертер, Аида, Кармен, Отелло, Травиата, Трубадур, Вильгельм Телль, Луиза Миллер.

БАЛЕТЫ:

Бахчисарайский фонтан, Лауренсия, Спящая красавица, Сердце гор, Щелкунчик, Эсмеральда, Лебединое озеро, Раймонда, Конек-горбунок, Дон-Кихот, Жизель, Пламя Парижа.

СПРАВКИ: по тел. 282-47, 59-60.
Тел. кассы—коммутатор 52-08, 636-13, 612-36, доб. 54.
БИЛЕТЫ на все объявленные спектакли ПРОДАЮТСЯ в кассах театра за 10 дней и в ЦТК.
КАССЫ ТЕАТРА ОТКРЫТЫ с 11 час. до 3 часов дня и с 8 час. 30 мин. до 10 часов вечера.
НА УТРЕННИЕ спектакли цены на билеты на 50% ДЕШЕВЛЕ ВЕЧЕРНИХ.
Вход в партер во время действия ВОСПРЕЩЕН.
Начало спектаклей: вечерних в 8 ч. вечера,
утренних в 12 ч. 30 м. дня.

ВЫБОРГСКИЙ ДОМ КУЛЬТУРЫ

Ломанский пер., 15. Тел Г-229-56, Г 223-70 и Г-204-0.

Трамваи: 6, 9, 20, 25, 25, 27, 30, 33, 38
Автобусы: 10, 13, 17.

В ТЕАТРЕ:

ГАСТРОЛИ московских, ленинградских театров и театров союзных республик.

КОНЦЕРТЫ ансамблей, джаза, симфонические концерты и концерты артистов театра, эстрады и кино.

НАЧАЛО СПЕКТАКЛЕЙ:

вечерних . . . в 8 часов вечера,
утренних . . . в 1 час дня.

ПРОИЗВОДИТСЯ продажа годовых мест.
КАССА театра открыта с 12 часов дня до 8 часов 30 мин. вечера.

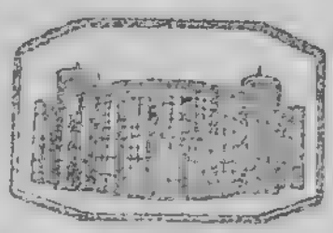

ДОМ КУЛЬТУРЫ ВЦСПС
им. М. ГОРЬКОГО

Ул. Стачек, 2, телефоны Д-212-33 (касса), Д-215-50
Трамваи: 9, 11, 13, 19, 21, 28, 29, 32, 35 и 42
Автобусы: 5 и 10

В РЕПЕРТУАРЕ

ГАСТРОЛЬНЫЕ СПЕКТАКЛИ
МОСКОВСКИХ И ЛЕНИНГРАДСКИХ ТЕАТРОВ

ПРОДАЖА
БИЛЕТОВ

на все спектакли производится в кассе Дома культуры ежедневно с 12 ч. 30 м. до 15 ч. 30 м. и с 16 ч. 30 м. до 20 ч. 30 м. и во всех отделениях центральной театральной кассы

ПО ТРЕБОВАНИЮ ВЫСЫЛАЮТСЯ
ПРЕДСТАВИТЕЛИ ДОМА КУЛЬТУРЫ НА МЕСТА

Все справки по тел. Д-215-50 и Д-212-33

КИНОТЕАТР

„БАРРИКАДА"

Пр. 25 Октября, д. 15, тел. 620-37

Трамваи: 4, 5, 12, 23, 24, 34

Автобусы: 2, 6, 9, 13

Маршрутное такси № 1

ЕЖЕДНЕВНО НА ЭКРАНЕ

демонстрируются лучшие советские и заграничные фильмы.

Днем симфонический оркестр под управлением Л. Л. РАППОПОРТА.

Вечером джаз-оркестр под управлен. С. В. ВОСКРЕСЕНСКОГО.

Касса открыта с 10 часов утра.

Начало сеансов с 11 часов утра.

ПРИНИМАЮТСЯ ЗАЯВКИ НА КУЛЬТПОХОДЫ

Кинотеатр „МОЛНИЯ"

Петроградская сторона, пр. Карла Либкнехта, 35.
Тел. В-148-38, В-255-00.
Трамваи: 6, 12, 8, 18, 22, 30, 36, 40.
Автобусы: 1, 6, 8, 9, 14.

ЕЖЕДНЕВНО НА ЭКРАНЕ
СОВЕТСКИЕ КИНОФИЛЬМЫ

В фойе днем концерты симфонического ансамбля, вечером большой симфонический оркестр под управлением Н. Г. НОВОЖИЛОВА.

Производится предварительная продажа билетов на все сеансы. Кассы открыты с 11 ч. утра. Начало сеансов с 12 ч. дня.

Принимаются заявки на культпоходы. От индивидуальных посетителей принимаются заказы по телефону В-148-38, с 5 часов вечера.

ГОСУДАРСТВЕННЫЙ

ЭРМИТАЖ

(Музей истории культуры и искусства)

ОТКРЫТЫ ЕЖЕДНЕВНО
СЛЕДУЮЩИЕ ОТДЕЛЫ

с 11 до 17 часов:

Отдел доклассового общества

Отдел культуры и искусства Востока

Отдел культуры и искусства Запада

Отдел музыкальной культуры и техники

Выставка фарфора

С 11 до 22 часов:

Отделение Древнего Египта

Отдел Античного мира

ВЫСТАВКА

„ВОЕННОЕ ПРОШЛОЕ РУССКОГО НАРОДА"

Прием заявок на экскурсии ежедневно с 10 ч. 30 м. до 17 ч.

АДРЕС: Набережная 9 Января, д. 34
ТЕЛЕФОН: 447-17
ТРАМВАИ: 4, 5, 8, 12, 23, 24, 34, 33.

АКАДЕМИЯ НАУК СССР
МУЗЕЙ ИСТОРИИ РЕЛИГИИ

Музей истории религии Академии Наук СССР ставит своей задачей вскрыть социальные корни и реакционную роль религии на всех этапах исторического развития человеческого общества. Музей стремится показать развитие атеизма от античного мира до преодоления религии в СССР.

Музей обладает большим собранием подлинных предметов религиозного культа прошлых эпох и настоящего времени, документов, статуй, картин, макетов и других материалов по истории религии и атеизма, размещенных в залах бывшего Казанского собора.

В МУЗЕЕ ИМЕЮТСЯ ОТДЕЛЫ:

1. История религии доклассового общества.
2. История религии и атеизма древнего мира.
3. История религии и атеизма в Западной Европе в эпоху средних веков (история инквизиции).
4. История религии и атеизма в царской России.
5. Преодоление религии в СССР.

Музей открыт ежедневно с 12 до 19 часов, кроме вторых дней шестидневки. Организованные группы обеспечиваются экскурсоводами. Заявки принимаются в массовом отделе музея по тел. 51-36.

Адрес музея:
пл. Плеханова, 2
(б. Казанский собор)
Трамваи: 2, 4, 5, 12, 21, 23, 24, 29, 30
Автобусы: 4, 6, 8, 9, 13, 18
Троллейбус: 1

НАРКОМПРОС РСФСР

ГОСУДАРСТВЕННЫЙ МУЗЕЙ СОЦИАЛИСТИЧЕСКОГО СЕЛЬСКОГО ХОЗЯЙСТВА

Ленинград, Соляной пер., д. № 9/Б
Тел. Ж-293-01

В МУЗЕЕ ОТКРЫТЫ ОТДЕЛЫ:

1. Земледелия
2. Животноводства
3. Лесного хозяйства и лесной промышленности
4. Рыбного хозяйства

Во всех отделах освещается стахановское движение в социалистическом сельском хозяйстве

МУЗЕЙ

открыт с 10 до 17 час., а в 3-й день шестидневки — с 13 до 20 часов.

СПРАВКИ и ЗАЯВКИ НА ЭКСКУРСИИ ПО ТЕЛЕФ. Ж-293-01

ЦЕНТРАЛЬНЫЙ МУЗЕЙ СВЯЗИ

НАРОДНОГО КОМИССАРИАТА СВЯЗИ СОЮЗА ССР

Ленинград, 1, пер. Подбельского, 4 (у Главного почтамта)

Музей основан в 1876 г. и полностью реорганизован в 1939 г.

По ценности своих экспонатов и коллекций Центральный музей связи является одним из крупнейших музеев мирового значения в области связи и единственным музеем связи в СССР.

В Музее представлены история развития и современное состояние техники и экономики всех средств сношений и связи — почты, сигнализации, телеграфа, телефона, радио, а также история письменности, развитие почтового транспорта, филателия и др.

Экспозиция построена по координатно-маршрутному методу с комплексным показом развития отраслей связи в последовательности исторических периодов и эпох.

В ИСТОРИЧЕСКИХ ОТДЕЛАХ МУЗЕЯ ПРЕДСТАВЛЕНЫ:

история развития письменности, история развития электротехники, изобретение электрического телеграфа, история почты в Западной Европе, Америке и России. Изобретение и история телефона, кабельные и воздушные линии связи. Изобретение и история радио. Работы изобретателя радио А. С. ПОПОВА, наиболее полная коллекция его изобретений и работ, история электронной лампы и т. д.

В ОТДЕЛАХ СОВРЕМЕННОЙ СВЯЗИ СССР

(почта, телеграф, телефон и радио) представлены действующие аппараты, модели, макеты современных средств связи

ПО ПОЧТЕ:

машины для обработки почтовой корреспонденции, электрическая почта (электромагнитная). Говорящее письмо.

ПО ТЕЛЕГРАФУ:

современные телеграфные аппараты: Бодо, Тремль, СТ-35, фототелеграфные аппараты, центральный телеграф СССР (макет).

ПО ТЕЛЕФОНУ:

телефонные аппараты и коммутаторы, ручные и автоматические телефонные станции, макет телеф. станции и т. д.

ПО РАДИО:

полная коллекция всех радиоприемников. Радиолы с автоматической сменой пластинок. Мощные усилители, звукозаписывающие аппараты и установки, коротковолновые станции, телевизионные приемники.

Музей открыт ежедневно, кроме 1, 7, 18, 19, 25 числа каждого месяца, с 12 до 19 ч.

Музей проводит лекции ПО ИСТОРИИ И СОВРЕМЕННОМУ СОСТОЯНИЮ СВЯЗИ

ПРЕДВАРИТЕЛЬНЫЕ ЗАЯВКИ НА ЭКСКУРСИИ И ЛЕКЦИИ ПРИНИМАЮТСЯ В МУЗЕЕ И ПО ТЕЛЕФОНУ 539-77.

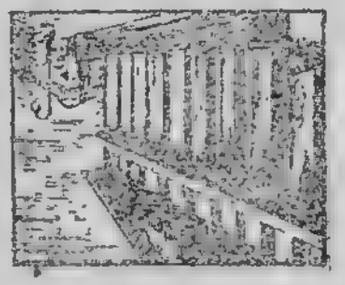

ГОРНЫЙ МУЗЕЙ

В. О. 21 линия, д. 2
Телеф. 510-44 или 120-88
и 120-89 добавочный 64
Трамваи: 5, 15, 24, 26, 30, 34 и 42. Автобус 13

ГОРНЫЙ МУЗЕЙ ОСНОВАН В КОНЦЕ XVIII ВЕКА. ПО ЦЕННОСТИ, РАЗНООБРАЗИЮ И КОЛИЧЕСТВУ ЭКСПОНАТОВ, ВЫСТАВЛЕННЫХ В 17 ЗАЛАХ, МУЗЕЙ ЯВЛЯЕТСЯ ЛУЧШИМ В СССР И ОДНИМ ИЗ ПЕРВЫХ В МИРЕ.

МУЗЕЙ ИМЕЕТ СЛЕДУЮЩИЕ ОТДЕЛЫ:

1. ОТДЕЛ МИНЕРАЛОГИИ
2. ОТДЕЛ ГЕОЛОГИИ
3. ОТДЕЛ ПЕТРОГРАФИИ и ПОЛЕЗНЫХ ИСКОПАЕМЫХ
4. ОТДЕЛ ГОРНОТЕХНИЧЕСКИЙ

Музей открыт ежедневно с 11 до 16 час.
(по особым заявкам допускаются экскурсии в вечернее время)

Вход в музей для экскурсантов бесплатно, для одиночных посетителей—25 коп.

За плату выделяются ОПЫТНЫЕ РУКОВОДИТЕЛИ

Заявки на экскурсии и справки по тел. 510-44, ежедневно с 13 до 16 час.

ОРАНЖЕРЕИ И ПАРК

БОТАНИЧЕСКОГО ИНСТИТУТА АКАДЕМИИ НАУК СССР

Петроградская сторона, Песочная, 2
Трамваи: 2, 3, 6, 8, 18, 30, 31, 40
(до площади Л. Толстого)
Автобусы 5, 8, 9, 14

ОРАНЖЕРЕИ содержат одну из богатейших в мире коллекций тропических и субтропических растений

Открыты ежедневно
зимой с 11 до 15 час., летом—с 10 до 17 ч.

В ПАРКЕ—

растения различных частей СССР, Северной Америки и других стран с умеренным климатом.

ПАРК ОТКРЫТ ЛЕТОМ с 10 до 19 ч.

Заявки на организованные экскурсии принимаются по телефону В-107-81

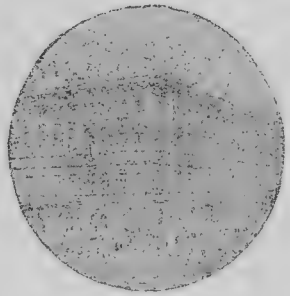

ГОСТИНИЦА

ЕВРОПЕЙСКАЯ

ИМЕЕТ 300 КОМФОРТАБЕЛЬНЫХ КОМНАТ, ПРИНИМАЕТ ЗАКАЗЫ НА ОБСЛУЖИВАНИЕ ПОМЕЩЕНИЕМ, ПИТАНИЕМ И АВТОТРАНСПОРТОМ СЪЕЗДОВ, КОНФЕРЕНЦИЙ и т. д.

Прием предварительных заказов на комнаты по телеграфу и телефону.

ГОСТИНИЦА

„ЕВРОПЕЙСКАЯ"

ЛЕНИНГРАД, ул. Лассаля, 1/7. Тел. 47-10, 11-15.
Трамваи: 4, 5, 12, 20, 23, 24.
Троллейбус: 1. Автобусы: 4, 6, 9, 13, 18.

ПРИ ГОСТИНИЦЕ
ИМЕЮТСЯ ПЕРВОКЛАССНЫЕ РЕСТОРАНЫ

ЗИМНИЙ РЕСТОРАН
открыт с 9 час. утра до 3 час. ночи

ЕДИНСТВЕННЫЙ В ЛЕНИНГРАДЕ
САД-РЕСТОРАН НА КРЫШЕ
ДНЕМ СИМФОНИЧЕСКИЙ ОРКЕСТР
НОЧЬЮ ДЖАЗ — ТАНЦЫ

ВОСТОЧНЫЙ *РЕСТОРАН*
открыт с 2 час. дня до 3 час. ночи
ИГРАЕТ АНСАМБЛЬ
ВОСТОЧНЫХ ИНСТРУМЕНТОВ
КУХНЯ ПОД РУКОВОДСТВОМ ОПЫТНЫХ ПОВАРОВ

ПРИЕМ ЗАКАЗОВ НА УСТРОЙСТВО БАНКЕТОВ, ТОВАРИЩЕСКИХ ВСТРЕЧ и т. п.

ЛЕНИНГРАДСКИЙ

ЭЛЕКТРОТЕХНИЧЕСКИЙ ИНСТИТУТ

ИМЕНИ В. И. УЛЬЯНОВА (ЛЕНИНА)

ПРИНИМАЕТ СТУДЕНТОВ на 1-й курс в 1939/40 уч. году.

ИНСТИТУТ ГОТОВИТ инженеров по следующим специальностям: радиотехнике, автоматике и телемеханике, электровакуумной и световой технике, проводной связи, электрическим станциям, сетям и системам, электрическим машинам, аппаратам и электроприводу, электрооборудованию и электроснабжению, электроизмерительным приборам и другим.

ПРИЕМ ЗАЯВЛЕНИЙ по 20 июля.

Заявления направлять по адресу: Ленинград, 22, Песочная ул., 5, приемная комиссия ЛЭТИ.

УЧАЩИЕСЯ, окончившие в этом году среднюю школу, представляют справку от соответствующего учебного заведения; документ об окончании среднего учебного заведения может быть представлен после подачи заявления о приеме, но не позднее 20 июля с. г.

Приемные испытания проводятся с 1 по 20 августа.

ПРИНЯТЫЕ на 1-й курс обеспечиваются стипендией и общежитием на общих основаниях.

По этим же специальностям производится набор в аспирантуру.

1-й ЛЕНИНГРАДСКИЙ

МЕДИЦИНСКИЙ ИНСТИТУТ

им. акад. ПАВЛОВА

ПРИНИМАЕТ СТУДЕНТОВ и СЛУШАТЕЛЕЙ

на 1-й курс.

ПРИ ИНСТИТУТЕ имеются 2 факультета: лечебный и военно-морской.

СРОК ОБУЧЕНИЯ—5 лет.

Принимаются лица со средним образованием в возрасте от 17 до 35 лет (на военно-морской факультет принимаются лица только мужского пола).

Прием заявлений с 20 июня по 1 августа. Приемные испытания производятся с 1 по 20 августа.

Иногородним на время испытания предоставляется общежитие.

СТИПЕНДИЯ на лечебном факультете на общих основаниях. Зачисленные на морской факультет обеспечиваются денежным содержанием и обмундированием, установленным для военных академий РККА и РК ВМФ.

Справки лично или письменно в канцелярии Института, по адресу: Ленинград, 22, ул. Льва Толстого, д. № 6/8, телеф. В-289-62, с 15 до 21 часа.

ЛЕНИНГРАДСКИЙ

ИППОДРОМ

ГЛАВКОНУПРА НКЗ СССР

ул. Марата, 90. Тел. 164-46, 114-69, 441-83

ПРОИЗВОДЯТСЯ ЕЖЕМЕСЯЧНО ПО СЛЕДУЮЩИМ ЧИСЛАМ: 6, 9, 12, 15, 18, 21, 24, 27 и 30, и кроме того назначаются еще два добавочных дня в месяц.

Начало — в общевыходные дни — в 14 часов.

В остальные дни — в 17 час. 30 м.

— БИЛЕТЫ ПРИ ВХОДЕ —

РЕСТОРАН ОРКЕСТР

Трамваи: 9, 15, 16, 17, 22, 28, 32, 37.

Автобусы: 1 и 10.

ОРГАНИЗУЙТЕ ЭКСКУРСИИ
и КУЛЬТПОХОДЫ

В ЗООЛОГИЧЕСКИЙ САД

Адрес: парк Ленина, 1, тел. В-245-98, В-221-97.
Трамваи: 8, 12, 22, 23, 26, 35, 36, 40.
Автобусы: 1 и 8.

В ЗООСАДУ вы увидите 500 зверей и птиц 165 различных видов.

ОРГАНИЗОВАННЫЕ группы посетителей обслуживаются экскурсоводами.

ТЕМЫ ЭКСКУРСИЙ по ЗООСАДУ:

1. *Животные СССР и тропических стран.*
2. *Промыслово-пушные животные.*
3. *Происхождение домашних животных, птиц и др.*

ОТКРЫТ ЕЖЕДНЕВНО с 10 час. утра до наступления темноты.

ЗООСАД снабжает учебными пособиями по зоологии — мелкими животными, птицами, рыбой, чучелами зверей и пр.

Магазин № 1 — пр. Нахимсона, д. № 13, тел. 160-23
" № 2 — ул. Пестеля, д. № 8
" № 3 — пр. К. Либкнехта, д. № 18, тел. В-545-37

Что должен знать трудящийся о сберегательных кассах.

Из года в год растут вклады трудящихся в сберегательных кассах.

Больше 875 тысяч вкладчиков хранят свыше полмиллиарда рублей в сберегательных кассах г. Ленинграда.

Каждый вкладчик сберегательной кассы знает, что своими сбережениями он участвует в деле финансирования социалистического строительства.

В сберегательных кассах хранить сбережения выгодно, удобно и надежно.

Сберегательные кассы принимают вклады от всех граждан и выдают их полностью или частями по первому требованию вкладчика.

Целость вкладов в сберегательных кассах гарантируется Правительством Союза ССР.

Сберегательные кассы соблюдают полную тайну вкладов.

Вкладчику предоставляется право завещать свой вклад любому лицу или организации.

Вкладчики по вкладам получают проценты в размере 3% в год.

Вкладчику предоставляется право производить оплату безналичными расчетами через сберегательную кассу за квартиру, электроэнергию, телефон и газ.

Весь вклад или часть вклада вкладчик может перевести в любую сберегательную кассу Союза ССР.

Сберегательные кассы выдают аккредитивы, по которым деньги выплачиваются всеми сберегательными кассами Союза ССР.

Сберегательные кассы оплачивают выигрыши и купоны по облигациям Государственных займов.

Вступайте вкладчиками сберегательных касс!

В ПОКАЗАТЕЛЬНОМ УНИВЕРМАГЕ

„ДОМ ЛЕНИНГРАДСКОЙ ТОРГОВЛИ“

ОТКРЫТ СПЕЦИАЛЬНЫЙ отдел ИЗОПРОДУКЦИИ.

Для оборудования и украшения комнат, красных уголков и клубов в продаже ВСЕГДА ИМЕЮТСЯ:

ПОРТРЕТЫ ЗНАТНЫХ ЛЮДЕЙ, ПИСАТЕЛЕЙ и АРТИСТОВ, НАСТОЛЬНЫЕ СТАТУЭТКИ, ЦВЕТНАЯ РЕПРОДУКЦИЯ КАРТИН (в ОКАНТОВКЕ)—РУССКОГО МУЗЕЯ, ЭРМИТАЖА и ТРЕТЬЯКОВСКОЙ ГАЛЛЕРЕИ; ПЕЙЗАЖИ и ЦВЕТЫ на СТЕКЛЕ. ВИДЫ ЛЕНИНГРАДА и гор. ПУШКИНА, ОТКРЫТЫЕ ПИСЬМА. БОЛЬШОЙ ВЫБОР РАМ ДЛЯ КАРТИН ВСЕХ РАЗМЕРОВ.

ОТДЕЛ ИЗОПРОДУКЦИИ помещается в 1-м этаже универмага, рядом с бюро обслуживания, тел. справочного бюро 510-43.

НКТ СССР
ЛЕНИНГРАДСКИЙ ПОКАЗАТЕЛЬНЫЙ УНИВЕРМАГ
„ПАССАЖ“
Пр. 25 Октября, 48. Тел. 51-20, 190-97.

ЛУЧШИЕ ГОЛОВНЫЕ УБОРЫ
ко всем сезонам.

ПОСЛЕДНИЕ НОВИНКИ.

При универмаге
БЮРО ОБСЛУЖИВАНИЯ ПОКУПАТЕЛЕЙ,

хранение пакетов, сборная касса, сбор покупок по отделам.
Доплата за покупателей.
Доставка товаров на дом.
Упаковка сборных покупок и т. д.

УНИВЕРМАГ ОТКРЫТ ЕЖЕДНЕВНО
с 10 ч. до 19 ч.

РОСКУЛЬТТОРГ

ЛЕНИНГРАДСКОЕ ОТДЕЛЕНИЕ

Пр. 25 Октября, д. 11

ТЕЛЕФОНЫ:
Директор . . . .
Зам. директора } 520-31

Гл. бухгалтер
Плановый отдел } 531-78

ЛЕНИНГРАДСКОЕ ОТДЕЛЕНИЕ

РОСКУЛЬТТОРГА

В СВОЕЙ СЕТИ ПРОИЗВОДИТ ПРОДАЖУ СЛЕДУЮЩИХ КУЛЬТТОВАРОВ:

КАНЦТОВАРЫ, МУЗЫКАЛЬНЫЕ ИНСТРУМЕНТЫ, ФОТО, СПОРТ, РАДИО, ИГРУШКИ

и различные приборы, инструменты, детали „В помощь юному технику"

АДРЕСА МАГАЗИНОВ:

МАГАЗИН № 1—ул. Некрасова, 40. т. Ж 209-03
МАГАЗИН № 3—„В помощь юному технику"
пр. 25 Октября, 92, тел. Ж-821-44
МАГАЗИН № 5 — Спорт — музыка — фото
Загородный пр. 9, тел. 76-34
МАГАЗИН № 6 — Канцтовары
ул. Комсомола, 47, тел. Г-222-22
МАГАЗИН № 7 — Канц—изо—радио—игрушки
пр. 25 Октября, 77, тел. 657-87
МАГАЗИН № 8 — Канц—фото—радио
пр. Володарского, 53-а, тел. Ж-800-60
МАГАЗИН № 9 — Спорттовары
пр. 25 Октября, 99, тел. 649-12
МАГАЗИН № 10 — Канцтовары, музыка
пр. 25 Октября, 141, тел. 534-39
МАГАЗИН № 11 — Канцтовары
ул. 3-го Июля 39, тел. 661-71
МАГАЗИН № 12 — Музыка—радио—канцтовары
Предтеченский рынок

СТАРЫЕ КНИГИ

ПО ВСЕМ ОТРАСЛЯМ НАУКИ, ТЕХНИКИ, ИСКУССТВА, СОБРАНИЯ СОЧИНЕНИЙ, СТАРЫЕ ЖУРНАЛЫ и ХУДОЖ. ОТКРЫТКИ, ПОДЕРЖАННЫЕ СТАБИЛЬНЫЕ ШКОЛЬНЫЕ УЧЕБНИКИ

ПОКУПАЮТ

КНИЖНЫЕ МАГАЗИНЫ ЛЕНКУЛЬТТОРГА:

В. О., Средний пр., 30
П. С., пр. К. Либкнехта, 29а, тел. В-251-41
Пр. 25 Октября, 54, тел. 98-46
Международный, 124, тел. К-840-30
Советский, 21, тел. 650-69
Пр. К. Либкнехта, 70/72, тел. В-292-01
Пр. Володарского, 51, тел. Ж-832-00
Пр. Володарского, 59, тел. Ж-831-84
П. С., Кировский пр., 6, тел В-295-83

КНИГИ в БОЛЬШОМ КОЛИЧЕСТВЕ И БИБЛИОТЕКИ МОГУТ БЫТЬ ОСМОТРЕНЫ и ОЦЕНЕНЫ НА ДОМУ. ВЫЗЫВАЙТЕ ТОВАРОВЕДОВ ПО ВЫШЕУКАЗАННЫМ АДРЕСАМ.

ОЦЕНКА ПРОИЗВОДИТСЯ В СООТВЕТСТВИИ С ПРАВИЛАМИ НАРКОМТОРГА.

ЛЕНКУЛЬТТОРГ.

В ЛЕНИНГРАДСКОМ
КИРОВСКОМ УНИВЕРМАГЕ

Ул. Стачек, д. № 1
Трамваи №№ 9, 11, 13,
19, 21, 28, 29, 32, 35, 42;
автобусы № 5 и 10

ВЫ ВСЕГДА НАЙДЕТЕ
В БОЛЬШОМ ВЫБОРЕ:

ДЕТСКОЕ ГОТОВОЕ
ПЛАТЬЕ, МУЖСКИЕ,
ДЕТСКИЕ И ДАМСКИЕ
ГОЛОВНЫЕ УБОРЫ,
ИГРУШКИ, ГАЛАНТЕРЕЮ,
ПАРФЮМЕРИЮ, ОБОИ
И ПРОЧИЕ ТОВАРЫ.

Все справки по телеф. Д-208-88

НКТ СССР

ГЛАВУНИВЕРМАГ

ФРУНЗЕНСКИЙ
ПОКАЗАТЕЛЬНЫЙ
УНИВЕРМАГ

ЛЕНИНГРАД, Международный пр., 60

Трамваи:
1, 3, 11, 16, 19, 25, 27, 31, 39, 41

Автобус:
4

Троллейбус:
4

УНИВЕРМАГ ТОРГУЕТ
ВСЕВОЗМОЖНЫМИ
ПРОМТОВАРАМИ

В ШИРОКОМ АССОРТИМЕНТЕ ИМЕЮТСЯ:
ПАРФЮМЕРИЯ ВЫСШИХ СОРТОВ,
ФОТО-РАДИО-СПОРТТОВАРЫ,
ИГРУШКИ ДЛЯ ДЕТЕЙ ВСЕХ ВОЗРАСТОВ.
БОЛЬШОЙ ВЫБОР ГОЛОВНЫХ УБОРОВ—
МУЖСКИХ, ЖЕНСКИХ И ДЕТСКИХ.

ДЛЯ УДОБСТВА ПОКУПАТЕЛЕЙ
В УНИВЕРМАГЕ ОРГАНИЗОВАНО
БЮРО ОБСЛУЖИВАНИЯ,
ВЫПОЛНЯЮЩЕЕ ФУНКЦИИ
ПО ДОСТАВКЕ ТОВАРОВ НА ДОМ и пр.

Универмаг открыт ежедневно с 10 до 19 час.

Ленпромторг

В СВОИХ МАГАЗИНАХ:

№ 501—Гостиный двор, Невская линия, пом. 5—6

№ 502—Гостиный двор, Невская линия, пом. 12

№ 506—Гостиный двор, Садовая линия, пом. 50

№ 513—Международный пр., 105

№ 514—просп. Газа, 31

ПРОИЗВОДИТ

СКУПКУ МЕХОВ

ОТ НАСЕЛЕНИЯ

Оценка по прейскуранту, утвержденному Горторготделом.

Все справки по телефону 35-85

В СПЕЦИАЛИЗИРОВАННЫХ МАГАЗИНАХ
ЛЕНИНГРАДСКОГО ОТДЕЛЕНИЯ

„Галантерея"

ИМЕЮТСЯ В БОЛЬШОМ ВЫБОРЕ:

галантерейные товары, шелковые изделия, шарфики, косынки, банты, галстуки, кашне, дамские воротнички, парфюмерия высших сортов.

АДРЕСА МАГАЗИНОВ:

№ 1 — проспект 25 Октября, 61, тел. 557-40
№ 2 — Гостиный двор, Невская линия, пом. 31, тел. 627-25
№ 3 — Апраксин двор, Садовая линия, тел. 595-77
№ 4 — проспект Карла Маркса, 49/2, тел. Г-225-21
№ 5 — проспект Карла Либкнехта, 51, тел. В-292-15
№ 6 — проспект Володарского, 21, тел. Ж-296-62
№ 7 — Разъезжая ул., 3, тел. 523-27
№ 8 — Международный пр., 28, тел. К-235-15
№ 9 — площадь Диктатуры, 6, тел. 629-34
№ 10 — проспект Газа, 17, тел. 110-87
№ 11 — Гостиный двор, Садовая линия, тел. 77-32
№ 12 — Советский проспект, 1, тел. 189-47.

ПРОКАТ
ШВ. МАШИН
Метрополь Опера
ПЕРЕД ЛЕСОВ-СЕРПЕЙСК. АЛЕЯ 140 ТЕЛ. 2-35-41

НАРКОМТОРГ СССР

ЛЕНИНГРАДСКАЯ ГОРОДСКАЯ КОНТОРА

„ГАСТРОНОМ“

Во всех магазинах „Гастроном-Бакалея“ вы можете получить высококачественные продовольственные товары. Открыты специализированные магазины штучно-фасованных товаров:

Пр. 25 Октября, д. 47, т. 255-38 и Финский пер., д. 9, т. Г-209-40. Во всех магазинах принимаются предварительные заказы лично и по телефону.

Центральное бюро предварительных заказов:

ул. Лассаля, 4, тел. 60-20 и 95-52 и Международный пр., 118, тел. К-840-09

АДРЕСА МАГАЗИНОВ:

25 Октября, 47, тел. 255-38; д. 54, 487-20; д. 78, тел. 144-92; д. 106, 441-70. Пр. Карла Маркса, 16, Г-201-28; д. 47, тел. Г-207-63. Карла Либкнехта, 49, тел. В-290-00. Международный проспект, 28, тел. К-223-68; д. 118, К-840-09. Ул. 3 Июля, 30, тел. 140-17; д. 95, 615-13; д. 38, тел. 146-17. Ул. Марата, 54, тел. 13. Советский пр., 19, тел. 53-97. В. Остров, дний пр., 23, тел. 498-92; д. 29, тел. 226-49. Красных командиров, 16, тел. К-64-89. Газа, 14, тел. 664-38, д. 54, тел. Д-205-03. Стачек, 9, тел. Д-210-06; д. 80, тел. Д-203-82. Толстого, 1/3, тел. 285-60. Пр. М. Горького, 47, В-295-61. Кировский пр., 26/28, тел. В-291-61. Труда, 2, тел. 577-43. Финский пер., 9, т. Г-209-40. Загородный пр., 2/44, тел. 25-28. Кондратьевский пр., 14, тел. Г-238-65. Ул. Восстания, 29/33, тел. Ж-209-20.

ЦЕНТРАЛЬНОЕ БЮРО ЗАКАЗОВ

„ГЛАВГАСТРОНОМ"

ПРИНИМАЕТ
ЛИЧНО И ПО ТЕЛЕФОНУ

ЗАКАЗЫ

НА ВЫСОКОКАЧЕСТВЕННЫЕ

ГАСТРОНОМИЧЕСКИЕ,
МОЛОЧНО-МАСЛЯНЫЕ,
ВИННО-КОНДИТЕРСКИЕ
И ФРУКТОВЫЕ ТОВАРЫ,

ПО ЖЕЛАНИЮ—
С ДОСТАВКОЙ НА ДОМ
В ГОРОДЕ И ЕГО
ОКРЕСТНОСТЯХ.

Тел. 60-20, 95-52, улица Лассаля, 4

НАРКОМТОРГ СССР

ЛЕНИНГРАДСКОЕ ОТДЕЛЕНИЕ

„ЮВЕЛИРТОРГ"

СКУПОЧНЫЕ ПУНКТЫ

ПОКУПАЮТ:

ЗОЛОТО И СЕРЕБРО (в ломе и изделиях), ДРАГОЦЕННЫЕ КАМНИ, ЧАСЫ И ЧАСОВЫЕ МЕХАНИЗМЫ, МЕЛЬХИОР, ХРУСТАЛЬ, АНТИКВАРНО-ХУДОЖЕСТВЕННЫЕ ВЕЩИ И МЕБЕЛЬ.

АДРЕСА СКУПОЧНЫХ ПУНКТОВ:

Гостиный двор, Садовая линия, 38, тел. 613-79

Пр. 25 Октября, 75, тел. 671-39

Ул. Герцена, 24, тел. 176-70

НАРКОМПИЩЕПРОМ СССР — ГЛАВХЛЕБ

1-й ЛЕНИНГРАДСКИЙ
ГОСУДАРСТВЕННЫЙ ТРЕСТ
ХЛЕБОПЕКАРНОЙ ПРОМЫШЛЕННОСТИ

ПРИСТУПИЛ К ВЫПУСКУ И ПРОИЗВОДИТ ПРОДАЖУ

В БОЛЬШОМ количестве

КОВРИЖЕК

(ВЕСОВЫЕ)

РОЗНИЧНАЯ ЦЕНА ОДНОГО КИЛОГРАММА 5 р. 10 к. и 6 р. 20 к.

ВКУСНО и ПИТАТЕЛЬНО!

ТРЕБУЙТЕ В ФИРМЕННОЙ СЕТИ ТРЕСТА, В БУЛОЧНЫХ „ЛЕНХЛЕБТОРГА" и ВО ВСЕЙ ПРОДУКТОВОЙ СЕТИ ГОРОДА.

„Росметизстройторг"

ТОРГОВЛЯ СТРОИТЕЛЬНО-МОСКАТЕЛЬНЫМИ ТОВАРАМИ: КРАСКИ, ЛАКИ, ОБОИ, СКОБЯНЫЕ, МЕТИЗНЫЕ И ЭЛЕКТРОТОВАРЫ.

Магазины принимают индивидуальные заказы на ремонт квартир и комнат.

Адреса и телефоны магазинов:

Строймаг № 8 — Гостиный двор, М. Суровская линия, пом. № 91-95, тел. 547-91

Строймаг № 9 — Пр. Карла Либкнехта, 27, тел. В-530-40

Строймаг № 10 — Международный пр., 4, тел. 161-25

Строймаг № 11 — Проспект 25 Октября, 142/2, тел. 452-44

ЛЕНИНГРАДСКАЯ
МЕЖОБЛАСТНАЯ КОНТОРА ТРЕСТА

„ВТОРЦВЕТМЕТ"

Ленинград, пр. 25 Октября, 30.
Тел. 574-67, К-855-57



СДАВАЙТЕ негодные, вышедшие из употребления предметы хозяйственного домашнего обихода ИЗ ЦВЕТНЫХ МЕТАЛЛОВ

САМОВАРЫ, ПРИМУСЫ, ЧАЙНИКИ, КАСТРЮЛИ и др.

в ларьки „Вторцветмета", „Союзутиля", „Ленутильсоюза" на всех рынках города

ЛЕНСКУПТОРГ

ПОКУПАЕТ ЗА НАЛИЧНЫЙ РАСЧЕТ И ПРИНИМАЕТ НА КОМИССИЮ

ОТ НАСЕЛЕНИЯ

ПИАНИНО, РОЯЛИ, РАЗНУЮ МЕБЕЛЬ, КОВРЫ, ХРУСТАЛЬ, КАРТИНЫ, ЛЮСТРЫ, НОСИЛЬНЫЕ ПРЕДМЕТЫ, КУЛЬТТОВАРЫ, ХОЗТОВАРЫ, РАДИОДЕТАЛИ и пр. предметы домашнего обихода.

АДРЕСА ПУНКТОВ СКУПОК:

Проспект Газа, 15
Лермонтовский пр., 40
Загородный пр., 40
Пр. 25 Октября, 27
Улица 3-го Июля, 22
Улица 3-го Июля, 69
Улица 3-го Июля, 85
Советский проспект, 15
Пр. Володарского, 31
Улица Восстания, 20
Малый проспект, 47 (Петрогр. сторона)
Вас. Остров, Средний проспект, 25
Вас. Остров, 7-я линия, 42
Боя. Охта, угол Среднего пр. и Панфиловой ул.
и на всех рынках города.

КОМИССИОННЫЕ МАГАЗИНЫ:

Проспект 25 Октября, 102, телеф. 802-62
Ул. 3-го Июля, 32, телеф. 115-63
Проспект 25 Октября, 7/9, телеф. 140-58
Советский пр., 24, телефон 215-11
Проспект К. Либкнехта, 44, телеф. 251-52
Гостиный Двор, Невская лин., 14, тел. 512-23
Андреевский рынок, 31-38, телеф. 235-42
Загородный, 42, телеф. 190-01.

ВЫЗЫВАЙТЕ АГЕНТОВ

на дом по скупке и осмотру мебели, ковров, картин, люстр, пианино, роялей. Тел. 504-13.

ГОНТИ

МАГАЗИН „ТЕХНИЧЕСКАЯ КНИГА“ № 1 ЛЕНКНИГОСБЫТ

МАГАЗИН имеет широкий ассортимент технической литературы по всем вопросам науки и техники, а также нормы и справочники на строительные работы.

ПРИ МАГАЗИНЕ — ОТДЕЛ наглядных пособий по техминимуму, технике безопасности и проч.

ЛИТЕРАТУРА высылается наложенным платежом без задатка во все пункты СССР.

Адрес: Ленинград, 25, пр. Володарского, д. 64, тел. Некрасовская АТС 833-40 и 835-14.

ЛЕНИНГРАДСКИЙ

БЫТОВОЙ СОЮЗ

ПРОМЫСЛОВОЙ КООПЕРАЦИИ

Чернышев пер., д. 1-А, пом. 7—8, тел. 681-82

СТАВИТ перед собой задачу организовать всестороннее бытовое обслуживание трудящихся Ленинграда и его пригородов.

ЛЕНБЫТПРОМСОЮЗ объединяет 15 промысловых артелей, с общим числом членов артелей 2653 человека самых различных квалификаций.

165 производственных точек артелей ЛЕНБЫТПРОМСОЮЗА производят:

МЕДИЦИНСКОЕ ОБСЛУЖИВАНИЕ (зуботехническое, зубопротезное, терапевтическое, косметическое, гомеопатическое и медпомощь на дому).

ХИМИЧЕСКУЮ чистку и окраску всевозможных тканей и носильных вещей.

ПРАЧЕЧНЫЕ, поломойные, полотерные, стекломойные, ремонтные, точильные работы.

Курьерская связь и разностороннее обслуживание на дому. Чистка обуви.

ФОТОРАБОТЫ и проч.

Телефоны правления ЛЕНБЫТПРОМСОЮЗА:

Председатель правления 624-23
Организационный отдел 681-82
Планово-финансовый отдел . . . 492-42

„ЛЕНБЫТПРОМСОЮЗ"

Чернышев пер., д. 1, ком. 7-8, тел.: 624-23, 638-62, 632-42, 681-82

ОБСЛУЖИВАЕТ НАСЕЛЕНИЕ ЛЕНИНГРАДА И ПРИГОРОДОВ

Фото „ИЗО", тел. Ж-831-63, пр. 25 Октября, 74.
Фотосъемка, массовая печать и портреты на полотне.

„ФОТО", тел. 250-31, Таиров пер. 2
Фотосъемка и увеличение портретов.

„СОВЕТСКОЕ ФОТО", тел. 213-94, кан. Грибоедова, д. 152
Фотосъемка и увеличение портретов. Выездные фотоработы, фототехнические работы.

„ТОЧИЛЬЩИК" тел. 157-13. Гостиный двор, Суровская линия, пом. 143
Точка режущих инструментов.

„ТРУДБЫТОБСЛУЖИВАНИЕ", тел. 119-97, 587-41, Херсонская, 11.
Стирка белья.

„ТРУДПРОМ", тел. 517-10, Звенигородская, 22
Полотерные и полосмойные работы.

„СТЕКЛОПРОМ", к. н. Грибоедова, 73.
Стекломойные работы.

„МЕДРАБОТНИК", тел. 635-91, 211-18, Загородный, 26
Зуботехническое, зубопротезное, терапевтическое, косметическое и др. отделения.

„БЫТОКРАСКА", тел. 612-30, 611-22, В. О., 5 линия, 68
Крашение одежды, тканей, химическая чистка, реставрация, глиссе и скорняжное производство.

„ТЕПЛОТЕХНИК", тел. Ж-811-22, Ж-813-29, Ж-822-94, ул. Белинского, 1
Котлочистные, трубочистные, изоляционные.

„ТЕПЛОМОНТАЖ", тел. 138-93, Фонтанка, 23
Монтаж и демонтаж нар. котлов всех систем.

„ТРУДОКРАСКА", тел. К-910-25, К-845-71, Цветочная, 15
Крашение и реставрация ковров.

„БЫТОВЫЕ ПОРУЧЕНИЯ", тел. 151-06, ул. Рубинштейна, 25
Курьерская связь и выполнение различных хоз.-быт. работ на дому.

Фабрика „ХИМЧИСТКА", тел. 611-11, ул. Моисеенко, 21
Прием в крашение и химчистку посильных вещей от населения и выполнение ситовых заказов.

КРАСИЛЬНО-ПРОМЫСЛОВАЯ АРТЕЛЬ

„ЛЕНБЫТОКРАСКА"

(В. О., 5-я линия, 68, тел. 641-22)

ПРИНИМАЕТ ОТ НАСЕЛЕНИЯ, ГОСУДАРСТВЕННЫХ И КООПЕРАТИВНЫХ ОРГАНИЗАЦИЙ В ОКРАСКУ И ХИМИЧЕСКУЮ ЧИСТКУ ВСЕВОЗМОЖНЫЕ ТКАНИ, ПРЯЖУ, ШЕРСТЬ, А ТАКЖЕ НОСИЛЬНЫЕ ВЕЩИ (готовое платье, белье и пр.)

АДРЕСА ПРИЕМНЫХ ПУНКТОВ:

Ул. Дзержинского, 32
В. О., Средний пр., 11
Чернышев пер., 12
Пр. К. Либкнехта, 5/2
Пр. Маклина, 40
Пр. М. Горького, 59
Загородный пр., 23
Советский пр., 6/18
Пр. 25 Октября, 86
Ул. Плеханова, 38
Ул. Восстания, 26
Пр. Газа, 35
Ул. 3-го Июля, 59
Ул. Пестеля, 13/15
Пр. им. Кирова, 18
В. О. 6-я линия, 7
Пр. К. Либкнехта, 47
Ул. Марата, 3
Куйбышевская ул., 36/2
Ул. Желябова, 8
Старогаванский, 7,8
Международный, 41
Пр. К. Либкнехта, 51
Пр. 25-го Октября, 124
Пр. 25-го Октября, 134
Лиговская, 135
Ул. Некрасова, 6
2-й Муринский, 61

Химчистка абажуров—ул. Некрасова, 28.

АРТЕЛЬ

„МЕДРАБОТНИК“

Загородный пр., 26, тел. 241-48.

Кооперативное объединение медицинских работников гор. Ленинграда; объединяет 196 членов, в числе которых имеются профессора, доценты, высококвалифицированные врачи различн. специальностей и др.

„МЕДРАБОТНИК“ В СВОЕЙ СИСТЕМЕ ИМЕЕТ:

ПОЛИКЛИНИКУ — пр. Карла Либкнехта, д. 10, тел. В-237-76, имеющую оборудованные кабинеты по всем специальностям: физиотерапевтические установки, лабораторию, рентген и т. д. Прием ежедневно с 9 до 21 часа.

ГОМЕОПАТИЧЕСКУЮ ЛЕЧЕБНИЦУ—пр. Карла Либкнехта, д. 1, тел. В-226-55. Прием приходящих больных по всем специальностям врачами-гомеопатами, ежедневно с 9 до 21 часа.

ТРИ ЗУБОЛЕЧЕБНИЦЫ — вновь переоборудованные и оснащенные первоклассной медицинской техникой.

ОТДЕЛЕНИЕ ВРАЧЕБНОЙ КОСМЕТИКИ, где все процедуры производятся исключительно под непосредственным врачебным наблюдением.

БЮРО ОБСЛУЖИВАНИЯ МЕДИЦИНСКОЙ ПОМОЩЬЮ на дому у больных.

АРТЕЛЬ

„МЕДРАБОТНИК"

Загородный пр., д. 26, тел. 241-48

ЗУБОВРАЧЕВАНИЕ

ЛЕЧЕНИЕ ЗУБОВ, ПЛОМБИРОВАНИЕ, ЭКСТРАГИРОВАНИЕ (УДАЛЕНИЕ), ИЗГОТОВЛЕНИЕ ИСКУССТВЕННЫХ ЗУБОВ (КАУЧУК, ЗОЛОТО, НЕРЖАВЕЮЩАЯ СТАЛЬ).

СРОЧНАЯ ПОЧИНКА ЗУБОПРОТЕЗОВ

ПЛАТА ПО ТАКСЕ.

АДРЕСА ЗУБНЫХ ЛЕЧЕБНИЦ арт. „МЕДРАБОТНИК":

Обводный канал, д. 144 (уг. пр. Газа),
ул. Марата, д. 22-24 (уг. Кузнечного пер.),
пр. Карла Либкнехта, д. 10, тел. В-237-76.

Прием больных ЕЖЕДНЕВНО с 9 до 21 ч.

АРТЕЛЬ

„МЕДРАБОТНИК"

Загородный пр., 26, тел. 241-48

ВРАЧЕБНАЯ КОСМЕТИКА

ЛЕЧЕНИЕ

прыщей, угрей, сухости, вялости и прочих заболеваний кожи лица

УСТРАНЕНИЕ

морщин, оспенных рубцов, веснушек, родимых пятен, бородавок, волосатости

ВОЛОСОЛЕЧЕНИЕ

лечение выпадения волос, перхотности, очагов облысения и прочих заболеваний волос

ПЛАТА ПО ТАКСЕ

Прием больных ежедневно с 9 до 21 часа

Адреса отделений врачебной косметики арт. „МЕДРАБОТНИК"

пр. Карла Либкнехта, д. 10, тел. В-237-76

пр. Газа, д. 27, тел. 666-02

АРТЕЛЬ „МЕДРАБОТНИК"

Загородный пр., 26, тел. 241-48

БЮРО ОБСЛУЖИВАНИЯ МЕДИЦИНСКОЙ ПОМОЩЬЮ НА ДОМУ У БОЛЬНОГО

Бюро направляет на дом к больному:

Врачей-специалистов по всем специальностям

Медсестер для производства процедур (банки, горчичники, клизмы, всевозможные впрыскивания и пр.)

Медсестер для несения дежурств у постели больного

Санитарок-сиделок для ухода за больными

Врачей лаборантов для производства анализов крови, слизи, мазков, желудочного сока и пр.

Косметичек для проведения на дому курса лечения болезней и недостатков кожи лица и волос.

Плата по таксе.

Вызовы, поступившие до 7 часов вечера, выполняются в тот же день, поступившие с 7 до 11 час. вечера — не позднее следующего дня.

Вызовы принимаются лично в лечебнице „Медработник" — пр. К. Либкнехта, д. № 10. Телефон В-237-76, В-223-14 и 241-48.

ЛГК „СОЮЗУТИЛЬ“

ЧЕРЕЗ СВОИ ЗАГОТОВИТЕЛЬНЫЕ ПУНКТЫ И ЛАРИ, КОТОРЫЕ ИМЕЮТСЯ ВО ВСЕХ РАЙОНАХ ГОРОДА

ПОКУПАЕТ УТИЛЬ-СЫРЬЕ

тряпье шерстяное, холщевое и прочее, старую спецодежду, макулатуру—старую бумагу, ненужные архивы, книги, брошюры, газеты, журналы, тетради и т. п., а также картон.

КОСТЬ столовую, подделочную.

СТАРУЮ резиновую обувь: галоши, резиновые боты, сапоги.

ЛОМ черный и цветного металла.

ЛЬНОУГАРЫ: рвань, вытряску, концы, вязку, подметь, лоскут, канат, маты, кранцы, веревки; бритвы-лезвия и проч.

ВЫЗЫВАЙТЕ агента, требуйте прейскурант, заключайте договоры на постоянное обслуживание.

ЛГК „СОЮЗУТИЛЬ“ НКЛП СССР
Ленинград, ул. Чайковского, д. 33, тел. Ж-236-31, Ж-258-37.

КОВРОВО-РЕСТАВРАЦИОННАЯ МАСТЕРСКАЯ АРТЕЛИ

„ТРУДКРАСКА"

ПОКУПАЕТ от всех граждан и организаций за наличный расчет всевозможные ковры и ковровые изделия (дорожки, портьеры, скатерти, гобелены, обюссоны и т. п.) со всякими дефектами. Для покупки ковров высылаются агенты на место — бесплатно.

РЕМОНТИРУЕТ всевозможные ковры и ковровые изделия.

Обращаться: Красная ул., 12 и бульвар Профсоюзов, 9.
Тел. 627-35.



КОВРОВО-
РЕСТАВРАЦИОННАЯ
МАСТЕРСКАЯ
АРТЕЛИ

„ТРУДКРАСНА"

ПРИНИМАЕТ

В РЕМОНТ
И РЕСТАВРАЦИЮ

КОВРЫ

СО ВСЯКИМИ
ДЕФЕКТАМИ, а также

ПОКУПАЕТ

ЗА НАЛИЧНЫЙ РАСЧЕТ
ВСЕВОЗМОЖНЫЕ КОВРОВЫЕ ИЗДЕЛИЯ.
ВЫСЫЛАЮТСЯ АГЕНТЫ НА ДОМ

АДРЕС: Красная ул., 12,
или бульвар Профсоюзов, 9, тел. 627-35

ВНИМАНИЕ!

Экономьте время — пользуйтесь услугами артели „БЫТОВЫЕ ПОРУЧЕНИЯ“

Правление: ул. Рубинштейна, 25.

ЕСЛИ ВАМ НАДО

выстирать белье, натереть полы, химически вычистить, окрасить или починить одежду; вызвать портниху или белошвейку для работы на дому; оклеить обоями, оштукатурить, убрать комнату; вставить стекла, помыть окна; вызвать электромонтера; починить швейную машину; настроить рояль; сделать прическу, маникюр; вызвать фотографа на дом; заказать театральные билеты; окрасить, реставрировать меха и ковры; художественно разрисовать ткани; записать лекцию или письмо на патефонной пластинке; отремонтировать мебель; произвести обивку матрацев и т. п.

ВНИМАНИЕ!

ЭКОНОМЬТЕ ВРЕМЯ—ПОЛЬЗУЙТЕСЬ УСЛУГАМИ АРТЕЛИ

„БЫТОВЫЕ ПОРУЧЕНИЯ“

Правление: ул. Рубинштейна, 23.

ВЫЗЫВАЙТЕ НА ДОМ СПЕЦИАЛИСТОВ

ЗВОНИТЕ ПО ТЕЛЕФОНАМ:

176-38, 151-06, 226-08, 681-34,
Ж-200-01, 574-11.

Цены по прейскуранту.

ЛЕНБЫТПРОМСОЮЗ
ПРОМЫСЛОВО-КООПЕРАТИВНАЯ АРТЕЛЬ

„СОВЕТСКОЕ ФОТО“

кан. Грибоедова, 152, тел. 213-84

ПАВИЛЬОННЫЕ ФОТОРАБОТЫ (индивидуальные, групповые, детские и т. п.)

АДРЕСА и ТЕЛЕФОНЫ АТЕЛЬЕ:

проспект Карла Либкнехта, 90, В-125-98
Кировский проспект, 19 . . . В- 70-12
просп. Карла Либкнехта, 22/24 . В-549-79
просп. Карла Либкнехта, 33 . . В-256-61
просп. Володарского, 23 . . . . Ж-297-21
В. О., 7 линия, 24 156-71
просп. Чернышевского, 17 . . . . —
В. О., 7 линия, 50 30 222-96
Б. Зеленина, 41 . . . . . —
при Доме культуры им. Капранова (Международный пр., 79), при Красногвардейском доме культуры (Б. Охтенский пр., 81), Парголово, Кронштадт.

ФОТОМОМЕНТАЛЬНАЯ СЪЕМКА
Кан. Грибоедова, 152

Выездные работы по фотосъемке заводов, фабрик, новостроек, ударников, конференций, заседаний, процессов производства, фотокарточек для пропусков и другие фотосъемки с выездом на место.

ВЫЕЗДНОЕ БЮРО—пл. Льва Толстого, 2, тел. В-281-40, В-458-34.

ФОТОТЕХНИЧЕСКАЯ СЪЕМКА макетов, проектов, чертежей, синек, калек, иллюстраций из журналов, изготовление диапозитивов, альбомов и т. п.

ФОТОТЕХНИЧЕСКАЯ МАСТЕРСКАЯ — пр. 25 Октября, 156, тел. 225-15.

Художественное и контактное изготовление портретов — Б. Зеленина, 41.

АРТЕЛЬ

„ТРУДПРОМ"

Звенигородская, 22, тел. 547-40

ПРОИЗВОДИТ по ЗАКАЗАМ ГРАЖДАН ЛЕНИНГРАДА

ПОЛОТЕРНЫЕ И ПОЛОМОЙНЫЕ РАБОТЫ НА ДОМУ

Цены общедоступные, строго ПО ПРЕЙСКУРАНТУ

КАЧЕСТВО РАБОТ ГАРАНТИРУЕТСЯ

АРТЕЛЬ
„БЫТОБСЛУЖИВАНИЕ"
Пр. Красных командиров, 31
Телефоны: К-243-09, К-243-10

В С Ю Д У
В Ленинграде—
ЧИСТКА ОБУВИ,
ПРЕДМЕТЫ УХОДА ЗА ОБУВЬЮ
ЦЕНЫ ПО ПРЕЙСКУРАНТУ.
ГУТАЛИН, КРАСКА „РЕКОРД", АППРЕТУРА, ШНУРКИ ДЛЯ ОБУВИ, КОСКИ, СТЕЛЬКИ, ЖЕЛЕЗНЫЕ НАБОЙКИ, ОБУВНЫЕ ПРЯЖКИ
и др. предметы ухода за обувью— производства артели „Бытобслуживание" высокого качества.

АРТЕЛЬ

„ТЕПЛОТЕХНИК"

(б. „ИЗОТЕРМА-КОТЛОЧИСТ")

Ул. Бауманского, 1/32. Тел. Ж 811-32; Ж 822-94; Ж 813-29.

ПРОИЗВОДИТ:

трубочистные работы отопительных приборов, проверку и прожигание дымоходов,

очистку механическим способом паровых котлов всех систем и мощностей и экономайзеров от накипи, нагара и золы,

изоляцию центрального отопления, паровых и варочных котлов, бойлеров, сушил, промпечей, паровых котлов, прессов, холодильных камер, рассольных и аммиачных труб, испарителей и бензобаков, трубопроводов насыщенного и перегретого пара, трубопроводов холодной воды и т. д

ПРОМЫСЛОВО-КООПЕРАТИВНАЯ АРТЕЛЬ

„ФОТО“

Таиров переулок, 2.

ФОТОСЪЕМКА

АДРЕСА АТЕЛЬЕ:

Международный пр., 134,
Дом культуры им. Ильича
Пр. Газа, 54
Пр. 25 Октября, 86
Международный пр., 40
Пр. 25 Октября, 98
Пр. Володарского, 47
Пр. Газа, 16
Пр. Володарского, 80
Г. Пушкин, ул. 1 Мая, 21
Загородный пр., 9
Пр. 25 Октября, 57
Международный пр., 55

ВЫЕЗДНОЕ БЮРО

пр. 25 Октября, 51, тел. 599-78.

Видовая, производственная, групповая съемка самого различного характера.

Фотообслуживание редакций, театров, клубов и других организаций.

Полная гарантия качества и сроков.

Открыто ежедневно с 10 ч. утра до 10 ч. вечера.

ПОРТРЕТНАЯ МАСТЕРСКАЯ

пр. 25 Октября, 19.

Портретные работы с художественной ретушью, пастелью и маслом с 10 ч. утра до 6 ч. вечера.

ЛЕНБЫТПРОМСОЮЗ

ПРОМЫСЛОВО-КООПЕРАТИВНАЯ АРТЕЛЬ

„ФОТО-ИЗО"

Проспект 25 Октября, 76. Телефон Ж-831-63

ВЫЕЗДНОЕ БЮРО

Видовая и производственная съемка фабрик и заводов, мастерских и прочих производств. Групповая съемка конференций, съездов, собраний, коллективов, выпусков, школ, техникумов, ВУЗов и др. всевозможных групп. Фотообслуживание редакций, театров, клубов и проч. организаций, а также полное обслуживание домов отдыха, санаторий и всех строит. организаций. Работа выполняется лучшими специалистами Ленинграда. Бюро открыто ежедневно с 10 ч. утра до 6 ч. вечера. Съемка после 7 ч. вечера до 12 ч. ночи производится по специальным заявкам, поступившим до 1 час. дня. Заказы принимаются в бюро ежедневно с 10 ч. утра, по адресу: пр. 25 Октября, 74/76, т. Ж-831-63.

ПОРТРЕТНАЯ МАСТЕРСКАЯ

Проспект 25 Октября, дом № 16, телефон 82-30.

Выполняет портреты всевозможных тонов на полотне и на бумаге, а также фотомонтажные работы.

Имеются цехи для выполнения заказов массовой печати

ЛЕНБЫТПРОМСОЮЗ

ПРОМЫСЛОВАЯ КООПЕРАТИВНАЯ АРТЕЛЬ

„ФОТО-ИЗО"

Проспект 25 Октября, 76. Тел. Ж-831-63

ПРОИЗВОДИТ ФОТОСЪЕМКИ в нижеследующих отделениях:

Фото-пункт № 1, пр. с. Смоленского, 43, тел. Е-706-57

Фото-пункт № 2, пр. с. Смоленского, 24, тел. Е-703-32

Фото-пункт № 3, Большеохтенский пр., 66

Фото-пункт № 4, Нижегородская ул., 15, тел. Г-208-25

Фото-пункт № 5, Лесной, Скобелевский пр., 3

Фото-пункт № 6, пр. 25 Октября, 124

Фото-пункт № 7, Колпино, ул. Труда, 7

Фото-пункт № 8, Советский проспект, 47, тел. 441-34

АРТЕЛЬ

„ЛЕНТОЧИЛЬЩИК"

принимает от всех граждан, а также фабрик и заводов в точку, полировку, шлифовку всевозможные режущие инструменты: бритвы, ножницы, ножи, мясорубки, сечки, строгательные, парикмахерские и медицинские инструменты, специальная точка всевозможных фрез и штампов, клепка и точка коньков.

Прием в полировку и никелировку всевозможных бытовых предметов от граждан, а также изделий от фабрик и заводов.

Обслуживает магазины, мастерские, столовые и прочие организации точкой режущих инструментов на месте по договорам (специальн. точильщиками).

Сроки выполнения заказов от 3 до 5 дней.

Цены значительно снижены.

Адреса мастерских и приемных пунктов:

МАСТЕРСКИЕ:

№ 1 точильная маст., ул. 3-го Июля, д. № 9/11
№ 2 точильная маст., пл. Белинского, д. № 2/5
№ 4 никелировочная, ул. Восстания, д. № 4 (во дворе)

ПУНКТЫ:

№ 1 точильн., пр. Нахимсона, д. № 15
№ 2 „ ул. Некрасова, д. № 22
№ 3 „ пр. 25 Октября, д. 114 (во дворе).

Все справки можно получить по адресу:
ГОСТИНЫЙ ДВОР, СУРОВСКАЯ ЛИНИЯ, пом. № 143
телеф. 157-13 и 648-53.

АРТЕЛЬ

„ПЕРЕПЛЕТЧИК“

ОБСЛУЖИВАЕТ НАСЕЛЕНИЕ
ПО ВЫПОЛНЕНИЮ ЗАКАЗОВ НА РЕМОНТ
И ПЕРЕПЛЕТ КНИГ, ЖУРНАЛОВ, НОТ,
ДИПЛОМНЫХ ПРОЕКТОВ и ДИССЕРТАЦИЙ.

ОКАНТОВКА под СТЕКЛО ФОТО и РИСУНКОВ,
РЕСТАВРАЦИЯ и ИЗГОТОВЛЕНИЕ АЛЬБОМОВ,
НАКЛЕЙКА КАРТ и ЧЕРТЕЖЕЙ НА МАРЛЮ

При потребности в ремонте Вашей личной библиотеки, для приема работы высылается агент артели. Вызывайте агента по телефону 262-09.

Прием производится в мастерских артели:

1. Улица Марата, 3
2. Моховая, 3
3. Улица 3 Июля, 61

В приемных пунктах:

4. Пр. 25 Октября, 14
5. Загородный пр., 1
6. Улица Герцена, 11
7. Улица 3 Июля, 29
8. Пр. Володарского, 45
9. Пр. К. Либкнехта, 70-72

232

АРТЕЛЬ

„ОБУВЩИК“

ФРУНЗЕНСКОГО РАЙОНА

Загородный пр., д. 15, тел. 583-25

РЕМОНТ ВСЕВОЗМОЖНОЙ ВАЛЕНОК и ГАЛОШ ОБУВИ

АДРЕСА ПРИЕМНЫХ ПУНКТОВ:

Ул. Дзержинского, 56
Ул. Дзержинского, 63
Фонтанка, 71/19
Загородный пр., 22
Кузнечный пер., 7
Разъезжая ул., 2/19
Разъезжая ул., 3
Лиговская ул., 96
Ул. Тюшина, 4
Предтеченская, 24
Верейская ул., 22

АТЕЛЬЕ МЕХАНИЗИРОВАННОГО РЕМОНТА ОБУВИ,
ОБОРУДОВАННЫЕ НОВЕЙШЕЙ ТЕХНИКОЙ,
открыты с 9 до 19 часов

АДРЕСА:

Свечной пер., 11, т. 6-44-65
Боровая, 19
Верейская, 35, т. К 239-17
Лиговская, 76
Загородный пр., 14, т. 6-59-45

РЕМОНТ МОДЕЛЬНОЙ И ИЗЯЩНОЙ ОБУВИ

ПРОИЗВОДИТСЯ ИСКЛЮЧИТЕЛЬНО НА КОЖЕ
ВЫСОКОКВАЛИФИЦИРОВАННЫМИ МАСТЕРАМИ
ПО АДРЕСУ: ЛИГОВСКАЯ ул., д. 56

ТАМ ЖЕ ПРИЕМ ЗАКАЗОВ НА ПОШИВКУ ДАМСКИХ ФЕТРОВЫХ БОТ
ИЗ ФЕТРА ЗАКАЗЧИКА

ОТКРЫТО ежедневно, кроме общевыходных дней, с 9 до 19 часов.

223

ЛЕНБЫТПРОМСОЮЗ

КРАСИЛЬНО-ПРОМЫСЛОВАЯ АРТЕЛЬ

„ХИМКРАСКА"

ул. Менделеенко, 24, тел. 614-11.

ПРИНИМАЕТ В ОКРАСКУ И ХИМИЧЕСКУЮ ЧИСТКУ

ВСЕВОЗМОЖНЫЕ ТКАНИ, ПРЯЖУ, ШЕРСТЬ, ГОТОВОЕ ПЛАТЬЕ, БЕЛЬЕ и ПРОЧИЕ НОСИЛЬНЫЕ ВЕЩИ

ЛЕНБЫТПРОМСОЮЗ

КРАСОНЛЬНО-ПРОМЫСЛОВАЯ АРТЕЛЬ

„ХИМКРАСКА"

ул. Моисеенко, 24, тел. 614-11

АДРЕСА и ТЕЛЕФОНЫ ПРИЕМНЫХ ПУНКТОВ:

пр. 25 Октября, д. 115 .		—
пр. К. Либкнехта, д. 64.	тел.	В-290-40
Советский пр., 20 . . .	„	567-41
пр. Маклина, 50 . . .	„	592-93
Загородный пр., 11 . .	„	А-118-30
пр. Володарского, 38 .	„	251-81
пр. с. Смоленского, 15		—
ул. 3 Июля, 49	„	556-40
В. О., 7 линия, 32 . .	„	200-16
ул. Моисеенко, 24		—

К СВЕДЕНИЮ ГРАЖДАН!

АРТЕЛЬ

КОММУНАЛЬНО-БЫТОВОГО ОБСЛУЖИВАНИЯ

Улица Дзержинского, д. 45, тел. 520-89.

НЕ ВЫХОДЯ ИЗ ПОМЕЩЕНИЯ АТЕЛЬЕ, ВЫ МОЖЕТЕ:

побриться, постричься, завить волосы, сделать маникюр в образцовой парикмахерской.

В ПОРТНОВСКОМ ОТДЕЛЕ — произвести ремонт своей верхней одежды, выутюжить и очистить от пыли и пятен свой костюм, пальто, платье.

В САПОЖНОМ ОТДЕЛЕ — произвести мелкий ремонт обуви.

ПОЧИНИТЬ СВОИ ЧАСЫ.

К СВЕДЕНИЮ ГРАЖДАН!

АРТЕЛЬ

КОММУНАЛЬНО-БЫТОВОГО ОБСЛУЖИВАНИЯ

(ул. Дзержинского, 45, тел. 520-89).

ИМЕЕТ АТЕЛЬЕ В РАЗЛИЧНЫХ РАЙОНАХ ГОРОДА:

Ул. Дзержинского, 45
тел. 520-89
Пр. Кирова, 37-б,
тел. В-290-13
Пр. Пролетарской победы,
д. 50-б, тел. 221-[illegible]
Пр. 25 Октября, д. 79,
тел. 5[illegible]3-97
Ул. Станек, д. 64,
тел. Д 2[illegible]3-89
Средний проспект, д. 6[illegible],
тел. 53-88
5-я Советская ул., д. 17
Б. Щемиловка, д. 1.

Работа во всех отделах ателье производится опытными специалистами по умеренным ценам прейскуранта.

Ателье открыты ежедневно, с 8 час. утра до 10 часов вечера.

Справки по телефону 520-89.

ЛОСПК
ЛЕНКУЛЬТПРОМСОЮЗ

АРТЕЛЬ
„ИЗОКУЛЬТ"

ПРОИЗВОДИТ:

Игрушки елочные, стеклянные и ватные.

Куклы в разном ассортименте.

Печатные игры в разном ассортименте.

Деревянные игрушки.

Художественные барельефы вождей и писателей

АДРЕС: Ленинград, Апраксин двор, Мариинская линия, 12—16

Телефоны: 191-12, 182-05, 277-42.

ТРАНСПОРТНО-УПАКОВОЧНАЯ АРТЕЛЬ

„ТРАНСУПАКОВЩИК",

входящая в „ПРОМТРАНСОЮЗ"

Правление и оперативно-производственная часть — ул. Восстания, 2, тел. Ж-827-60, Ж-827-81 и Ж-827-84.

ПРИНИМАЕТ ЗАКАЗЫ ОТ НАСЕЛЕНИЯ И ГОСПРЕДПРИЯТИЙ

на производство упаковки имущества, мебели, разного рода изделий, машин и промтоваров с отправкой их по железной дороге, а также на внутригородские перевозки.

ПОЛНАЯ ГАРАНТИЯ
ЗА ЦЕЛОСТЬ
И СОХРАННОСТЬ
ГРУЗОВ.

Ответственный редактор *П. БЫКОВ.*

Техн. редакт. *П. Фрумкин.*
Корректор *М. Григорчук.*

Сдано в набор 5/III—1939 г.
Подписано к печати 27/VII—1939 г.
Формат бумаги 60×84(1/2). Объем
7¼ печатных или 15 авт. листов.

Тираж 10.000. Ленобгорлит № 3552
Ленгиздат № 15.

Заказ типогр. № 2711.

Типография „Ленинградская правда",
Ленинград, Социалистическая ул., 14.

Цена 2 р. 50 коп.